


Kecamatan
ABIANSEMAL DALAM ANGKA
Abiansemal Subdistrict in Figures
2021



Kecamatan
ABIANSEMAL DALAM ANGKA
Abiansemal Subdistrict in Figures

2021



KECAMATAN ABIANSEMAL DALAM ANGKA
Abiansemal Subdistrict in Figures
2021

ISSN: **2087-6432**

No. Publikasi/*Publication Number*: **51030.2108**

Katalog /*Catalog*: **1102001.5103050**

Ukuran Buku/*Book Size*: **14,8 cm x 21 cm**

Jumlah Halaman/*Number of Pages*: xxii + 190 hal/*pages*

Naskah/*Manuscript*:

BPS Kabupaten Badung

BPS-Statistics of Badung Regency

Penyunting/*Editor*:

BPS Kabupaten Badung

BPS-Statistics of Badung Regency

Gambar Kover/*Cover Design*:

Seksi Integrasi Pengolahan dan Diseminasi Statistik

Section of Integration Processing and Statistics Dissemination

Ilustrasi Kover/*Cover Illustration*: Jembatan Tanah Wuk Sangeh/*Tanah Wuk Bridge Sangeh*

Diterbitkan oleh/*Published by*:

©BPS Kabupaten Badung/*BPS-Statistics of Badung Regency*

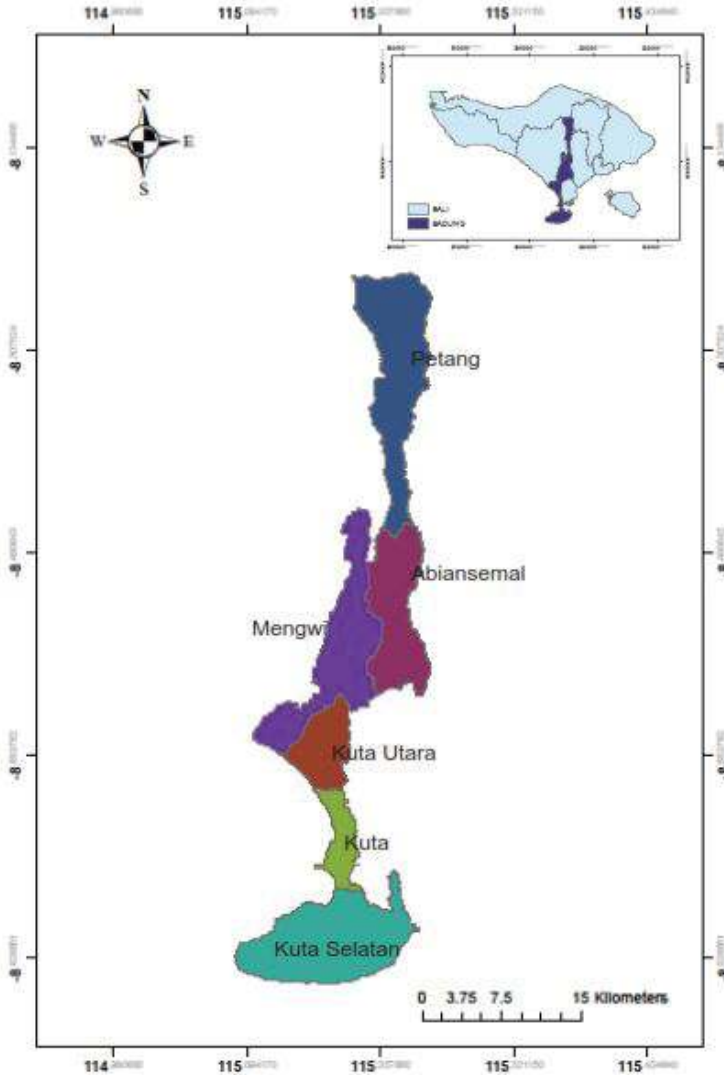
Dicetak oleh/*Printed by*:

Bhineka Karya

Dilarang mengumumkan, mendistribusikan, mengomunikasikan, dan/atau menggandakan sebagian atau seluruh isi buku ini untuk tujuan komersil tanpa izin tertulis dari Badan Pusat Statistik.

Prohibited to announce, distribute, communicate, and/or copy part or all of this book for commercial purpose without permission from BPS-Statistics Indonesia.

PETA WILAYAH KABUPATEN BADUNG
MAP OF BADUNG REGENCY



KEPALA BPS KABUPATEN BADUNG
CHIEF STATISTICIAN OF STATISTICS BADUNG REGENCY





KATA PENGANTAR

Kecamatan Abiansemal Dalam Angka 2021 adalah publikasi tahunan yang berisikan data hasil kegiatan statistik, kompilasi produk administrasi instansi/dinas/lembaga yang ada di Kecamatan Abiansemal maupun hasil sensus dan survei Badan Pusat Statistik dengan menyajikan data tahun 2020. Data yang disajikan diharapkan dapat mendukung perencanaan maupun pemantauan dan evaluasi penyelenggaraan berbagai kegiatan di segenap aspek kehidupan masyarakat khususnya di Kabupaten Badung. Penghargaan dan ucapan terima kasih yang sebesar-besarnya disampaikan kepada semua pihak atas bantuan dan partisipasinya sehingga dapat terwujud publikasi ini.

Kami akan terus meningkatkan kualitas penyajian data dalam publikasi ini, meskipun dengan segala keterbatasannya. *Softcopy* dan beberapa tabel dalam publikasi ini akan kami unggah pada website kami secepatnya. Website BPS Badung badungkab.bps.go.id. Saran dan kritik dari semua pihak kami terima dengan senang hati untuk perbaikan penerbitan di masa yang akan datang.

Mangupura , September 2021

Kepala BPS

Kabupaten Badung

Dr. Yudi Agusta, M.Sc




PREFACE

Abiansemal Subdistrict In Figures 2021 is an annual publication that provides data of statistical result, mainly from the compilation of administrative product of the Government Institution of Abiansemal Subdistrict and result of census and survey conducted by BPS – Statistic of Badung Regency presenting 2020 data. Data presented are expected to support the planning, monitoring and evaluation activities in all life aspect of Badung Regency community. Appreciation and gratitude express to all concerned for their help and participation in creating of this publication.

We will continue to improve the quality of data presentation in this publication, albeit with all its limitations. Softcopy and some tables in this publication will be uploaded on our website as soon as possible. Website BPS Badung badungkab.bps.go.id. Suggestions and criticism from all parties we are gladly accepted for future publishing improvements.

Mangupura, September 2021

*Chief Statistician of
Badung Regency*



Dr. Yudi Agusta, M.Sc

DAFTAR ISI / CONTENTS

	Halaman <i>Page</i>
Kata Pengantar/ <i>Preface</i>	vii
Daftar Isi/ <i>Contents</i>	ix
Daftar Tabel/ <i>List of Tables</i>	xi
Daftar Gambar/ <i>List of Figures</i>	xxi
1. Geografi dan Iklim/ <i>Geography and Climate</i>	1
2. Pemerintahan/ <i>Government</i>	13
3. Penduduk dan Ketenagakerjaan/ <i>Population and Employment</i>	21
4. Sosial dan Kesejahteraan Rakyat/ <i>Social and Welfare</i>	47
5. Pertanian, Kehutanan, Peternakan, dan Perikanan/ <i>Agriculture, Forestry, Livestock, and Fishery</i>	109
6. Industri, Pertambangan, dan Energi/ <i>Industry, Mining, and Energy</i>	123
7. Pariwisata/ <i>Tourism</i>	151
8. Transportasi dan Komunikasi/ <i>Transportation and Communication</i>	165
9. Perbankan, Koperasi, dan Harga-harga/ <i>Banking, Cooperative, and Prices</i>	181

DAFTAR TABEL/LIST OF TABLES

Halaman
Page

1.	GEOGRAFI DAN IKLIM/GEOGRAPHY AND CLIMATE	
1.1	KEADAAN GEOGRAFI	
	GEOGRAPHY CONDITION	
1.1.1	Luas Wilayah menurut Penggunaan di Kecamatan Abiansemal, 2020 <i>Land Utilization in Abiansemal Subdistrict by Villages, 2020</i>	8
1.1.2	Letak, Status, Ketinggian dan Klasifikasi Desa/ Kelurahan di Kecamatan Abiansemal, 2020 <i>Location, Status, Altitude and Classification of Villages at Abiansemal Subdistrict, 2020</i>	10
2.	PEMERINTAHAN/GOVERNMENT	
2.1	WILAYAH ADMINISTRATIF	
	ADMINISTRATIVE AREA	
2.1.1	Banyaknya Aparat Pemerintahan Menurut Desa/ Kelurahan di Kecamatan Abiansemal, 2020 <i>The Number of Government Officials by Villages at Abiansemal Subdistrict, 2020</i>	19
3.	PENDUDUK DAN KETENAGAKERJAAN	
	POPULATION AND EMPLOYMENT	
3.1	Proyeksi Penduduk Menurut Jenis Kelamin dan Kelompok Umur di Kecamatan Abiansemal, 2016-2019 <i>Population Projection by Sex and Age Group at Abiansemal Subdistrict, 2016-2019</i>	28
3.2	Luas Wilayah, Desa Adat, Banjar Dinas, Kepala Keluarga Menurut Kelurahan di Kecamatan Abiansemal, 2020 <i>Size Territory, Indigenous Village, Official Hamlet, Head of Family at Abiansemal Subdistricts, 2020</i>	32
3.3	Penduduk Menurut Kewarganegaraan dan Desa/ Kelurahan di Kecamatan Abiansemal, 2020 <i>Population by Citizenship and Villages at Abiansemal Subdistricts,</i>	

	Halaman Page
	2020..... 33
3.4	Mutasi Penduduk Menurut Jenisnya dan Desa/ Kelurahan di Kecamatan Abiansemal, 2020 <i>Population Mutation Specified by Kind and Villages at Abiansemal Subdistricts, 2020</i> 36
3.5	Banyaknya Bangunan Menurut Penggunaannya dan Desa/Kelurahan di Kecamatan Abiansemal, 2020 <i>Number of Building by Utility Villages at Abiansemal Subdistricts, 2020</i> 38
3.6	Jumlah Keluarga yang Menggunakan Air Minum Menurut Sumbernya dan Desa/Kelurahan di Kecamatan Abiansemal, 2020 <i>Number of Family Using Drinking Water by Source and Villages at Abiansemal, 2020</i> 39
3.7	Jumlah Keluarga Menurut Penggunaan Bahan Bakar Menurut Desa/Kelurahan di Kecamatan Abiansemal, 2020 <i>Number of Families According to The Use of Fuel by Villages at Abiansemal Subdistricts, 2020</i> 40
3.8	Jumlah Keluarga yang Menikmati Aliran listrik Menurut Daya Dipakai dan Desa/Kelurahan di Kecamatan Abiansemal, 2020 <i>Number of Families Enjoying Electricity Power by Used and Villages at Abiansemal Subdistricts, 2020</i> 41
3.9	Jumlah Keluarga yang Mendapatkan Aliran Listrik Menurut Pembangkitnya dan Desa/Kelurahan di Kecamatan Abiansemal, 2020 <i>Number of Families to Get Electricity Flow by State Generator and Villages at Abiansemal Subdistricts, 2020</i> 42
3.10	Banyaknya Penduduk Menurut Sumber Mata Pencarian Utama dan Desa/Kelurahan di Kecamatan Abiansemal, 2020 <i>Number of Population by Major State Livelihoods and Villages at Abiansemal Subdistricts, 2020</i> 43
4.	SOSIAL DAN KESEJAHTERAAN RAKYAT
	SOCIAL AND WELFARE
4.1	Banyaknya Gedung Sekolah, Murid, dan Guru Menurut

	Sekolah dan Desa/Kelurahan di Kecamatan Abiansemal, 2020 <i>Number of Schools, Teachers, and Students in Kindergarten Under The Ministry of Education and Culture by Subdistrict in Abiansemal Subdistrict, 2020</i>	54
4.2	Banyaknya Sekolah Menurut Jenjang Pendidikan dan Desa/Kelurahan di Kecamatan Abiansemal, 2020 <i>Number of School by Level of Education and Villages at Abiansemal Subdistricts, 2020</i>	60
4.3	Jumlah Penduduk Menurut Tingkat Pendidikan Tertinggi yang Ditamatkan dan Desa/Kelurahan di Kecamatan Abiansemal, 2020 <i>Total Population by Highest Level of Education Attainment and Villages at Abiansemal Subdistricts, 2020</i>	63
4.4	Banyaknya Tenaga Kesehatan (Tenaga Medis) Menurut Jenisnya dan Desa/Kelurahan di Kecamatan Abiansemal, 2020 <i>Number of Health Workers (Medical) by Type and Villages at Abiansemal Subdistricts, 2020</i>	65
4.5	Banyaknya Fasilitas (Sarana) Kesehatan Menurut Jenisnya dan Desa/Kelurahan di Kecamatan Abiansemal, 2020 <i>Number of Health Facility by Type and Villages at Abiansemal Subdistricts, 2020</i>	67
4.6	Banyaknya Akseptor KB Menurut Kontrasepsi yang Digunakan dan Desa/Kelurahan di Kecamatan Abiansemal, 2020 <i>Number of Family Planning Acceptors by Contraceptive Used and Villages at Abiansemal Subdistricts, 2020</i>	68
4.7	Banyaknya Tindak Kejahatan Yang Terjadi dan Dilaporkan Ke Polisi Menurut Desa/Kelurahan di Kecamatan Abiansemal, 2020 <i>Number of Crime Happens and Reported to State Police by Villages at Abiansemal Subdistricts, 2020</i>	70
4.8	Banyaknya Pos Keamanan Menurut Jenisnya dan Desa/Kelurahan di Kecamatan Abiansemal, 2020 <i>Number of Postal Security by Type and Villages at Abiansemal Subdistricts, 2020</i>	72
4.9	Jumlah Penduduk Menurut Agama dan Desa/ Kelurahan di Kecamatan Abiansemal, 2020	

	Halaman Page
	<i>Total Population bu Religion and Villages at Abiansemal Subdistricts, 2020</i> 75
4.10	Banyaknya Tempat Ibadah Menurut Jenisnya dan Desa/Kelurahan di Kecamatan Abiansemal, 2020 <i>Number of Worship Places by Type and Villages at Abiansemal Subdistricts, 2020</i> 78
4.11	Banyaknya Keluarga Menurut Desa/Kelurahan dan Jenis Pengguna Listrik di Kecamatan Abiansemal, 2020 <i>Number of Family by Type Villages and Electricity Users at Abiansemal Subdistricts, 2020</i> 79
4.12	Banyaknya Desa/Kelurahan Menurut Keberadaan Penerangan Jalan Utama Desa/Kelurahan di Kecamatan Abiansemal, 2018, 2019, dan 2020 <i>Number of Villages by Main Street Lighting at Abiansemal Subdistricts, 2018, 2019, and 2020</i> 80
4.13	Banyaknya Desa/Kelurahan Menurut Jenis Bahan Bakar untuk Memasak yang Digunakan Oleh Sebagian Besar Keluarga di Kecamatan Abiansemal, 2018, 2019, 2020 <i>Number of Villages by Type of Fuel for Cooking Used by Most Families at Abiansemal Subdistricts, 2018, 2019, 2020</i> 81
4.14	Banyaknya Desa/Kelurahan Menurut Sumber Air Minum Sebagian Besar Keluarga di Kecamatan Abiansemal, 2018, 2019, 2020 <i>Number of Villages according to Drinking Water Sources for Most Families in Abiansemal Subdistrict, 2018, 2019, 2020</i> 82
4.15	Banyaknya Desa/Kelurahan Menurut Penggunaan Fasilitas Tempat Buang Air Besar Sebagian Besar Keluarga di Kecamatan Abiansemal, 2018, 2019, 2020 <i>Number of Villages according to the Use of Defecation Facilities for Most Families in Abiansemal Subdistrict, 2018, 2019, 2020</i> 83
4.16	Banyaknya Sekolah Dasar (SD) Menurut Desa/ Kelurahan di Kecamatan Abiansemal, 2020 <i>Number of Elementary School by Villages at Abiansemal Subdistricts, 2020</i> 84
4.17	Banyaknya Madrasah Ibtidaiyah (MI) Menurut

	Desa/Kelurahan di Kecamatan Abiansemal, 2020 <i>Number of Madrasah Ibtidaiyah (MI) by Villages at Abiansemal Subdistricts, 2020</i>	85
4.18	Banyaknya Sekolah Menengah Pertama (SMP) Menurut Desa/Kelurahan di Kecamatan Abiansemal, 2020 <i>Number of Junior High School by Villages at Abiansemal Subdistricts, 2020</i>	86
4.19	Banyaknya Madrasah Tsanawiyah (MTs) Menurut Desa/Kelurahan di Kecamatan Abiansemal, 2020 <i>Number of Madrasah Tsanawiyah (MTs) by Villages at Abiansemal Subdistricts, 2020</i>	87
4.20	Banyaknya Sekolah Menengah Atas (SMA) Menurut Desa/Kelurahan di Kecamatan Abiansemal, 2020 <i>Number of Senior High School by Villages at Abiansemal Subdistricts, 2020</i>	88
4.21	Banyaknya Madrasah Aliyah (MA) Menurut Desa/Kelurahan di Kecamatan Abiansemal, 2020 <i>Number of Madrasah Aliyah (MA) by Villages at Abiansemal Subdistricts, 2020</i>	89
4.22	Banyaknya Sekolah Menengah Kejuruan (SMK) Menurut Desa/Kelurahan di Kecamatan Abiansemal, 2020 <i>Number of Vocational high School by Villages at Abiansemal Subdistricts, 2020</i>	90
4.23	Banyaknya Akademi/ Perguruan Tinggi Menurut Desa/Kelurahan di Kecamatan Abiansemal, 2020 <i>Number of College by Villages at Abiansemal Subdistricts, 2020</i>	91
4.24	Kemudahan untuk Mencapai Sarana Pendidikan Terdekat Bagi Desa/Kelurahan yang Tidak Ada Sarana Pendidikan Menurut Desa/Kelurahan dan Jenjang Pendidikan di Kecamatan Abiansemal, 2020 <i>Ease of Reaching Nearest Educational Facilities for Villages with No Educational Facilities by Village and Education Level in Abiansemal Subdistrict, 2020</i>	92

4.25	<p>Banyaknya Sarana Kesehatan Menurut Desa/Kelurahan dan Jenis Sarana Kesehatan di Kecamatan Abiansemal, 2020 <i>Number of Health Facilities by Village and Type of Health Facilities in Abiansemal Subdistrict, 2020</i></p>	94
4.26	<p>Kemudahan untuk Mencapai Sarana Kesehatan Terdekat Bagi Desa/Kelurahan yang Tidak Ada Sarana Kesehatan Menurut Desa/Kelurahan dan Jenjang Sarana Kesehatan di Kecamatan Abiansemal, 2020 <i>Ease of Reaching Nearest Health Facilities for Villages with No Health Facilities by Village and Level of Health Facilities in Abiansemal Subdistrict, 2020</i></p>	96
4.27	<p>Banyaknya Warga Penderita Gizi Buruk Menurut Desa/ Kelurahan di Kecamatan Abiansemal, 2019 dan 2020 <i>Number of People Suffering from Malnutrition by Village in Abiansemal Subdistrict, 2019 and 2020</i></p>	98
4.28	<p>Banyaknya Kejadian Bencana Alam Menurut Desa/Kelurahan dan Jenis Bencana Alam di Kecamatan Abiansemal, 2020 <i>Number of Natural Disasters by Village and Types of Natural Disasters in Abiansemal Subdistrict, 2020</i></p>	99
4.29	<p>Banyaknya Korban Jiwa Akibat Bencana Alam Menurut Desa/Kelurahan dan Jenis Bencana Alam di Kecamatan Abiansemal, 2020 <i>Number of Casualties Due to Natural Disasters by Village and Types of Natural Disasters in Abiansemal Subdistrict, 2020</i></p>	102
4.30	<p>Keberadaan Fasilitas/Upaya Antisipasi/Mitigasi Bencana Alam Menurut Desa/Kelurahan di Kecamatan Abiansemal, 2020 <i>Existence of Facilities / Efforts to Anticipate / Mitigate Natural Disasters by Villages in Abiansemal Subdistrict, 2020</i></p>	105
4.31	<p>Banyaknya Desa/Kelurahan yang Memiliki Kelompok Kegiatan Olahraga Menurut Jenis Olahraga dan Ketersediaan Fasilitas/Lapangan Olahraga di Kecamatan Abiansemal, 2020 <i>Number of Villages that Have Sports Activity Groups by Type of Sports and Availability of Sports Facilities in Abiansemal Subdistrict, 2020</i></p>	107

5. PERTANIAN, KEHUTANAN, PETERNAKAN, DAN PERIKANAN
AGRICULTURE, FORESTRY, LIVESTOCK, AND FISHERY

5.1	Banyaknya Ternak Menurut Jenisnya dan Desa/ Kelurahan di Kecamatan Abiansemal, 2020 <i>Number of Livestock by Type and Villages at Abiansemal Subdistricts, 2020</i>	116
5.2	Banyaknya Unggas Menurut Jenisnya dan Desa/ Kelurahan di Kecamatan Abiansemal, 2020 <i>Number of Poultry by Kind and Villages at Abiansemal Subdistricts, 2020</i>	118
5.3	Luas Tanam dan Produksi Perkebunan Rakyat di Kecamatan Abiansemal, 2020 <i>Planted Area and Production of Planted Area and Production of Smallholders in Abiansemal District, 2020</i>	119
5.4	Banyaknya Embung Desa Menurut Desa/Kelurahan di Kecamatan Abiansemal, 2019 dan 2020 <i>Number of Village Embungs by Village in Abiansemal Subdistrict, 2019 and 2020</i>	121

6. INDUSTRI, PERTAMBANGAN, DAN ENERGI
INDUSTRY, MINING, AND ENERGY

6.1	Banyaknya Perusahaan Industri Menurut Jenis dan Desa/Kelurahan di Kecamatan Abiansemal, 2020 <i>Number of Industrial Companies by Type and Villages at Abiansemal Subdistricts, 2020</i>	131
6.2	Banyaknya Industri Besar Menurut Kelompok Industri dan Desa/Kelurahan di Kecamatan Abiansemal, 2020 <i>Number of Big Scale Industries by Group of Industrial and Villages at Abiansemal Subdistricts, 2020</i>	133
6.3	Banyaknya Industri Sedang Menurut Kelompok Industri dan Desa/Kelurahan di Kecamatan Abiansemal, 2020 <i>Number of Medium Scale Industries by Group of Industrial and Villages at Abiansemal Subdistricts, 2020</i>	137

6.4	Banyaknya Industri Kecil Menurut Kelompok Industri dan Desa/Kelurahan di Kecamatan Abiansemal, 2020 <i>Number of Small Scale Industry Industrial Group and Villages at Abiansemal Subdistricts, 2020</i>	141
6.5	Jumlah Perusahaan Penggalian Menurut Desa/ Kelurahan di Kecamatan Abiansemal Selatan, 2020 <i>Number of Mineral and Mining Companies and Workers by Type at Abiansemal Selatan Subdistrict, 2020</i>	145
6.6	Banyaknya Usaha Jasa Perorangan/ RumahTangga Menurut Desa/Kelurahan di Kecamatan Abiansemal, 2020 <i>Number of Personal Services Business/ Households by Type at Abiansemal Subdistricts, 2020</i>	147
7.	PARIWISATA/TOURISM	
7.1	Banyaknya Tempat Pemasaran/Pasar Menurut Jenisnya dan Desa/Kelurahan di Kecamatan Abiansemal, 2020 <i>Number of Sites Marketing/Market by Type and Villages at Abiansemal Subdistricts, 2020</i>	159
7.2	Banyaknya Usaha Koperasi Menurut Jenis dan Desa/ Kelurahan di Kecamatan Abiansemal, 2020 <i>The Number of Cooperative Share Specified by Kind and Villages at Abiansemal Subdistricts, 2020</i>	160
7.3	Banyaknya Sarana dan Prasarana Ekonomi Menurut Desa/ Kelurahan dan Jenisnya di Kecamatan Abiansemal, 2020 <i>Total Member KUD and Type of Business by Villages at Abiansemal Subdistricts, 2020</i>	162
8.	TRANSPORTASI DAN KOMUNIKASI TRANSPORTATION AND COMMUNICATION	
8.1	Panjang Jalan Menurut Jenis Jalan dan Desa/ Kelurahan di Kecamatan Abiansemal, 2020 <i>Length of Road by Type and Villages at Abiansemal Subdistricts, 2020</i>	172
8.2	Banyaknya Kendaraan Bermotor Menurut Jenis dan Desa/Kelurahan di kecamatan Abiansemal, 2020 <i>Number of Motor Vehicles by Type and Villages at Abiansemal Subdistricts, 2020</i>	173

8.3	Banyaknya Kendaraan Tidak bermotor Menurut Jenis dan Desa/Kelurahan di Kecamatan Abiansemal, 2020 <i>Number of Non Motorized Vehicles by Kind and Villages at Abiansemal Subdistricts, 2020</i>	174
8.4.	Banyaknya Sarana Komunikasi Menurut Jenis dan Desa/Kelurahan di Kecamatan Abiansemal, 2020 <i>Number of Communication Facilities by Type at Abiansemal Subdistricts, 2020</i>	175
8.5	Jumlah Menara dan Operator Layanan Komunikasi Telepon Seluler Serta Kondisi Sinyal Telepon Seluler Menurut Desa/Kelurahan di Kecamatan Abiansemal, 2020 <i>Number of Towers and Cellular Telephone Communication Service Operators and Cellular Phone Signal Conditions by Village in Abiansemal Subdistrict, 2020</i>	177
8.6	Sarana Transportasi Antar Desa/Kelurahan Menurut Desa/Kelurahan di Kecamatan Abiansemal, 2020 <i>Inter-Village Transportation Facilities by Village in Abiansemal Subdistrict, 2020</i>	178
8.7	Kondisi Jalan Darat Antar Desa/Kelurahan Menurut Desa/Kelurahan di Kecamatan Abiansemal, 2020 <i>Land Road Conditions between Villages by Village in Abiansemal Subdistrict, 2020</i>	179
8.8	Keberadaan Kantor Pos/Pos Pembantu/Rumah Pos dan Perusahaan/Agen Jasa Ekspedisi Swasta Menurut Desa/Kelurahan di Kecamatan Abiansemal, 2020 <i>The Existence of Post Offices / Auxiliary Posts / Post Houses And Companies / Private Courier Service Agents According to Villages in Abiansemal Subdistrict, 2020</i>	180
9.	PERBANKAN, KOPERASI, DAN HARGA-HARGA BANKING, COOPERATIVE, AND PRICES	
9.1	Jumlah Bank Menurut Jenis dan Desa/ Kelurahan di Kecamatan Abiansemal, 2020 <i>Number of Bank by Kind and Villages at Abiansemal Subdistricts, 2020</i>	188

DAFTAR GAMBAR/LIST OF FIGURES

		Halaman <i>Page</i>
1.1	Luas Wilayah menurut Penggunaan di Kecamatan Abiansemal, 2020 <i>Land Utilization in Abiansemal Subdistrict by Villages, 2020</i>	6
1.2	Letak, Status, Ketinggian dan Klasifikasi Desa/ Kelurahan di Kecamatan Abiansemal, 2020 <i>Location, Status, Altitude and Classification of Villages at Abiansemal Subdistrict, 2020</i>	7
2.1	Banyaknya Aparat Pemerintahan Menurut Desa/ Kelurahan di Kecamatan Abiansemal, 2020 <i>The Number of Government Officials by Villages at Abiansemal Subdistrict, 2020</i>	18
3.1	Banyaknya Bangunan Menurut Penggunaannya dan Desa/ Kelurahan di Kecamatan Abiansemal, 2020 <i>Number of Building by Utility Villages at Abiansemal Subdistricts, 2020</i>	26
3.2	Bahan Bakar Menurut Desa/Kelurahan di Kecamatan Abiansemal, 2020 <i>Number of Families According to The Use of Fuel by Villages at Abiansemal Subdistricts, 2020</i>	27
4.1	Banyaknya Keluarga Menurut Desa/Kelurahan dan Jenis Pengguna Listrik di Kecamatan Abiansemal, 2020 <i>Number of Family by Type Villages and Electricity Users at Abiansemal Subdistricts, 2020</i>	52
4.2	Banyaknya Sekolah Dasar (SD) Menurut Desa/ Kelurahan di Kecamatan Abiansemal, 2020 <i>Number of Elementary School by Villages at Abiansemal Subdistricts, 2020</i>	53
5.1	Banyaknya Ternak Menurut Jenisnya dan Desa/ Kelurahan di Kecamatan Abiansemal, 2020 <i>Number of Livestock by Type and Villages at Abiansemal Subdistricts, 2020</i>	114
5.2	Banyaknya Unggas Menurut Jenisnya dan Desa/ Kelurahan di Kecamatan Abiansemal, 2020 <i>Number of Poultry by Kind and Villages at Abiansemal Subdistricts, 2020</i>	115
6.1	Banyaknya Perusahaan Industri Menurut Jenis dan Desa/ Kelurahan di Kecamatan Abiansemal, 2020 <i>Number of Industrial Companies by Type and Villages at Abiansemal Subdistricts, 2020</i>	129

6.2	Banyaknya Industri Sedang Menurut Kelompok Industri dan Desa/Kelurahan di Kecamatan Abiansemal, 2020 <i>Number of Medium Sized Industries by Type and Villages at Abiansemal Subdistrict</i>	130
7.1	Banyaknya Tempat Pemasaran/Pasar Menurut Jenisnya dan Desa/Kelurahan di Kecamatan Abiansemal, 2020 <i>Number of Sites Marketing/Market by Type and Villages at Abiansemal Subdistricts, 2020</i>	157
7.2	Banyaknya Usaha Koperasi Menurut Jenis dan Desa/ Kelurahan di Kecamatan Abiansemal, 2020 <i>The Number of Cooperative Share Specified by Kind and Villages at Abiansemal Subdistricts, 2020</i>	158
8.1	Panjang Jalan Menurut Jenis Jalan dan Desa/ Kelurahan di Kecamatan Abiansemal, 2020 <i>Length of Road by Type and Villages at Abiansemal Subdistricts, 2020</i>	170
8.2	Banyaknya Kendaraan Tidak bermotor Menurut Jenis dan Desa/Kelurahan di Kecamatan Abiansemal, 2020 <i>Number of Non Motorized Vehicles by Kind and Villages at Abiansemal Subdistricts, 2020</i>	171
9.1	Banyaknya Sarana Lembaga Keuangan Yang Beroperasi Menurut Desa/Kelurahan dan Jenisnya di Kecamatan Abiansemal, 2020 <i>Number of Financial Institution Facilities That Operate by Village and Types in Abiansemal Subdistrict, 2020</i>	186
9.2	Banyaknya Koperasi yang Masih Aktif Menurut Desa/Kelurahan dan Jenis Koperasi di Kecamatan Abiansemal, 2020 <i>Number of Cooperatives that are Still Active by Village and Types of Cooperatives in Abiansemal Subdistrict, 2020</i>	187

01

GEOGRAFI DAN IKLIM GEOGRAPHY AND CLIMATE

Luas Wilayah Kecamatan Abiansemal adalah 69,01 km². Desa terluas adalah Desa Sibang Gede dengan luas 10,68 km²

***The total area of Abiansemal Subdistrict is 69.01 sq.km.
The largest village is Sibang Gede Village
with an area of 10.68 sq.km.***



PENJELASAN TEKNIS

1. Data terkait rupa bumi merupakan data sekunder yang bersumber dari Jawatan Topografi. Sementara data cuaca dan iklim bersumber dari Balai Besar Meteorologi, Klimatologi, dan Geofisika.
2. Topografi adalah keadaan muka bumi pada suatu kawasan atau daerah. Puncak adalah bagian paling atas gunung/pegunungan. Lereng adalah bagian dari gunung/pegunungan/bukit yang letaknya di antara puncak sampai lembah. Lembah adalah daerah rendah diantara dua gunung/pegunungan atau daerah yang mempunyai kedudukan lebih rendah dibandingkan daerah sekitarnya. Lembah di daerah pegunungan lipatan sering disebut slinkin. Lembah di daeah pegunungan patahan disebut graben atau slenk.
3. Dataran adalah bagian atau sisi bidang tanah yang tampak datar, rata, dan membentang
4. Dalam berbagai literatur, iklim didefinisikan sebagai keragaman keadaan fisik atmosfer, dan perubahan iklim didefinisikan sebagai perubahan pada iklim yang dipengaruhi langsung atau tidak langsung oleh aktivitas manusia yang merubah komposisi atmosfer, yang akan memperbesar keragaman iklim teramati pada periode

TECHNICAL NOTES

1. *Topography statistics are secondary data obtained from the topography Office. Meanwhile data about climate based on Meteorological, Climatological, and Geophysical Office.*
2. *Topography is the state of the earth in a certain area or region. Peak is the highest part of mount/mountain. Slope is part of the two mountain or area that has altitude below its surroundings. Valley is a low area between two mounts/mountains or area that have a position lower than the surrounding areas. Valley in mountainous area is often called syncline. Valley in a mountainous area is called graben fault or slenk. While the valley in the mountainous area is called the valley between the mountains, graben atau slenk.*
3. *Flat is a part or side of parcels of land that looked plane, flat, and stretches.*
4. *In the literatures climate variability defined as the physical state of the atmosphere and climate change is defined as the change in climate that is influenced directly or indirectly by human activities are changing atmospheric composition which would enlarge the observed climate variability at a sufficiently long period. Statistically climate change is the change in the elements that have a tendency to rise or fall significantly that accompany the daily variability,*

yang cukup panjang. Secara statistik, perubahan iklim adalah perubahan unsur-unsurnya yang mempunyai kecenderungan naik atau turun secara nyata yang menyertai keragaman harian, musiman, maupun siklus.

and seasonal cycles.

ULASAN

BAB 01 menunjukkan tentang Geografi dan Iklim. Dapat dilihat Gambar 1.1.1 atau pada Tabel 1.1 menunjukkan luas wilayah menurut penggunaan di Kecamatan Abiansemal tahun 2020. Dari data yang diperoleh, Kecamatan Abiansemal dengan luas area 69.01 km² didominasi oleh penggunaan sawah dengan total 2,909 Ha, penggunaan tegal sebesar 1,679.32 Ha, penggunaan pekarangan 1,133.03 Ha, penggunaan lahan perkebunan 966.48 Ha, dan lainnya sebesar 213.17 Ha.

Pada Gambar 1.2 atau pada Tabel 1.1.2 menunjukkan letak, status, ketinggian dan klasifikasi desa/kelurahan di Kecamatan Abiansemal tahun 2020. Didapatkan hasil letak Kecamatan Abiansemal merupakan daerah bukan pantai dengan status 9 desa/kelurahan pedesaan dan 9 lainnya perkotaan di ketinggian <500 dari permukaan laut dan masuk kedalam kualifikasi swasembada.

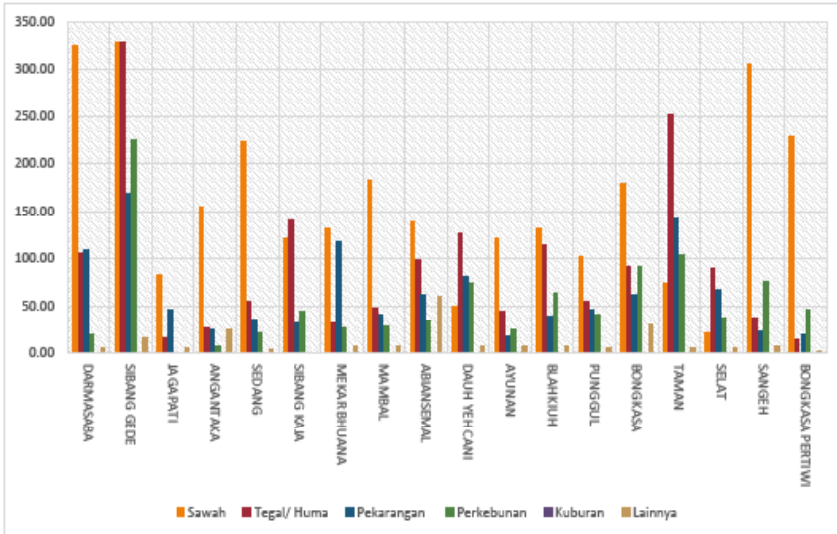
DESCRIPTION

CHAPTER 01 shows about Geography and Climate. It can be seen in Figure 1.1.1 or in Table 1.1 shows the area according to use in Abiansemal subdistrict in 2020. From the data obtained, Abiansemal subdistrict with an area of 69.01 km² is dominated by the use of rice fields with a total of 2,909 Ha, upland use of 1,679.32 Ha, use of yards 1,133.03 Ha, plantation land use 966.48 Ha, and others 213.17 Ha.

Figure 1.2 or Table 1.1.2 shows the location, status, elevation and classification of villages in Abiansemal subdistrict in 2020. The results obtained are that the location of Abiansemal subdistrict is a non-coastal area with the status of 9 rural villages and 9 urban villages at an altitude of <500 from sea level and entered into the supporting qualification.

Gambar 1.1
Figures

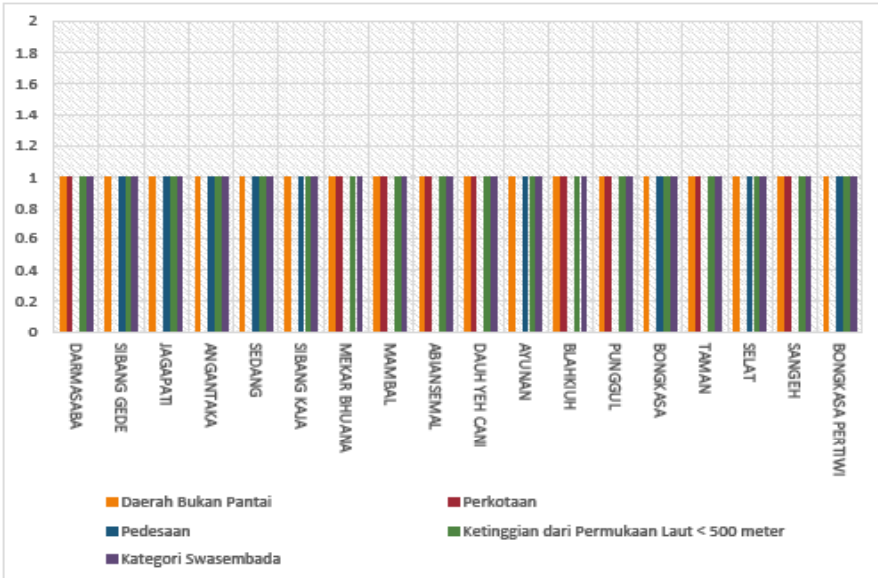
Luas Wilayah menurut Penggunaan di Kecamatan Abiansemal, 2020
Land Utilization in Abiansemal Subdistrict by Villages, 2020



Sumber : Perbekel/Lurah
Source : Village Head

Gambar 1.2
Figures

**Letak, Status, Ketinggian dan Klasifikasi Desa/
Kelurahan di Kecamatan Abiansemal, 2020**
*Location, Status, Altitude and Classification of Villages at
Abiansemal Subdistrict, 2020*



Sumber : Perbekel/Lurah
Source : Village Head

1.1 KEADAAN GEOGRAFI GEOGRAPHY CONDITION

Tabel 1.1.1 **Luas Wilayah menurut Penggunaan di Kecamatan Abiansemal, 2020**
Table 1.1.1 **Land Utilization in Abiansemal Subdistrict by Villages, 2020**

Desa/Kelurahan <i>Villages</i>	Luas <i>Area (Km2)</i>	Penggunaan (Ha) <i>Utilization</i>		
		Sawah <i>Paddy Wet Field</i>	Tegal/Huma <i>Field</i>	Pekarangan <i>Yard</i>
(1)	(2)	(3)	(4)	(8)
Darmasaba	5,67	326,11	105,50	109,89
Sibang Gede	10,68	328,17	328,92	168,90
Jagapati	1,52	84,00	16,20	46,10
Angantaka	2,39	155,00	27,25	24,25
Sedang	3,39	223,15	55,49	34,76
Sibang Kaja	3,39	122,00	140,30	31,45
Mekar Bhuana	3,15	132,00	32,19	117,97
Mambal	3,06	182,25	48,07	40,28
Abiansemal	3,96	140,00	99,37	62,40
Dauh Yeh Cani	3,39	50,00	126,63	80,80
Ayunan	2,16	121,00	44,50	17,50
Blahkiuh	3,58	133,00	114,84	38,92
Punggul	2,50	102,00	54,44	45,58
Bongkasa	4,56	179,32	92,11	62,37
Taman	7,33	75,00	252,00	142,50
Selat	2,21	22,00	89,30	66,44
Sangeh	4,50	306,00	38,21	22,92
Bongkasa Pertiwi	1,57	228,00	14,00	20,00
Abiansemal	69.01	2 909.00	1 679,32	1 133,03

Sumber : Perbekel/Lurah

Source : *Village Head*

Lanjutan Tabel/*Continued Table* 1.1.1

Desa/Kelurahan <i>Villages</i>	Penggunaan (Ha) <i>Utilization</i>		
	Perkebunan <i>Estate Crops</i>	Kuburan <i>Cemetery</i>	Lainnya <i>Others</i>
(1)	(6)	(7)	(8)
Darmasaba	19,30	-	6,20
Sibang Gede	225,91	-	16,10
Jagapati	0,00	-	5,70
Angantaka	7,00	-	25,50
Sedang	22,40	-	3,20
Sibang Kaja	44,15	-	1,10
Mekar Bhuana	26,10	-	6,74
Mambal	28,40	-	7,00
Abiansemal	34,26	-	59,97
Dauh Yeh Cani	73,64	-	7,93
Ayunan	25,40	-	7,60
Blahkiuh	63,44	-	7,80
Punggul	41,48	-	6,50
Bongkasa	91,50	-	30,70
Taman	104,00	-	6,50
Selat	37,86	-	5,40
Sangeh	76,04	-	6,83
Bongkasa Pertiwi	45,60	-	2,40
Abiansemal	966,48	0,00	213,17

Sumber : Perbekel/Lurah
Source : Village Head

Tabel 1.1.2 **Letak, Status, Ketinggian dan Klasifikasi Desa/Kelurahan di Kecamatan Abiansemal, 2020**
Location, Status, Altitude and Classification of Villages at Abiansemal Subdistrict, 2020

Desa/Kelurahan <i>Villages</i>	Letak <i>Location</i>		Status <i>Status</i>	
	Pantai <i>Beach</i>	Bukan Pantai <i>Not Beach</i>	Perkotaan <i>Urban</i>	Perdesaan <i>Rural</i>
(1)	(2)	(3)	(4)	(5)
Darmasaba	-	1	1	-
Sibang Gede	-	1	-	1
Jagapati	-	1	-	1
Angantaka	-	1	-	1
Sedang	-	1	-	1
Sibang Kaja	-	1	-	1
Mekar Bhuana	-	1	1	-
Mambal	-	1	1	-
Abiansemal	-	1	1	-
Dauh Yeh Cani	-	1	1	-
Ayunan	-	1	-	1
Blahkiuh	-	1	1	-
Punggul	-	1	1	-
Bongkasa	-	1	-	1
Taman	-	1	1	-
Selat	-	1	-	1
Sangeh	-	1	1	-
Bongkasa Pertiwi	-	1	-	1
Abiansemal	0	18	9	9

Sumber : Perbekel/Lurah
 Source : *Village Head*

Lanjutan Tabel/*Continued Table* 1.1.2

Desa/Kelurahan <i>Villages</i>	Ketinggian Dari Permukaan Laut <i>Altitude</i>			Klasifikasi Kelurahan <i>Classification</i>		
	< 500	500 - 700	> 700	Swadaya <i>Self Help</i>	Swakarya <i>Developing</i>	Swasembada <i>Supporting</i>
(1)	(6)	(7)	(8)	(9)	(10)	(11)
Darmasaba	1	-	-	-	-	1
Sibang Gede	1	-	-	-	-	1
Jagapati	1	-	-	-	-	1
Angantaka	1	-	-	-	-	1
Sedang	1	-	-	-	-	1
Sibang Kaja	1	-	-	-	-	1
Mekar Bhuana	1	-	-	-	-	1
Mambal	1	-	-	-	-	1
Abiansemal	1	-	-	-	-	1
Dauh Yeh Cani	1	-	-	-	-	1
Ayunan	1	-	-	-	-	1
Blahkiuh	1	-	-	-	-	1
Punggul	1	-	-	-	-	1
Bongkasa	1	-	-	-	-	1
Taman	1	-	-	-	-	1
Selat	1	-	-	-	-	1
Sangeh	1	-	-	-	-	1
Bongkasa Pertiwi	1	-	-	-	-	1
Abiansemal	18	-	-	-	0	18

Sumber : Perbekel/Lurah
 Source : *Village Head*

02

**PEMERINTAHAN
GOVERNMENT**

3914
orang
people



3715
orang
people



***Pegawai Negeri Sipil Perempuan
Lebih Banyak Dibandingkan
Pegawai Negeri Sipil Laki-Laki***

***Badung Regency has more
Female Civil Servants than Male***

PENJELASAN TEKNIS

1. Sistem politik di Indonesia didasarkan pada kekuasaan legislatif, eksekutif, dan yudikatif (TriasPolitika).
2. Kekuasaan legislatif dipegang oleh Majelis Permusyawaratan Rakyat (MPR) sebagai lembaga tertinggi negara. Keanggotaan MPR berubah setelah Amandemen UUD 1945 pada periode 1999-2004. Seluruh anggota MPR adalah anggota DPR (Dewan Perwakilan Rakyat) ditambah anggota DPD (Dewan Perwakilan Daerah). Anggota DPR dan DPD dipilih melalui pemilihan umum (pemilu) dan dilantik dalam masa jabatan lima tahun.
3. Anggota Dewan Perwakilan Rakyat Daerah (DPRD) dipilih melalui pemilihan umum (pemilu) dan dilantik dalam masa jabatan lima tahun.
4. Susunan pemerintahan Republik Indonesia periode 2020-2024 terdiri dari presiden, wakil presiden, lembaga tinggi negara, kementerian, setingkat menteri, dan Lembaga Pemerintahan Non Kementerian (LPNK).
5. Lembaga tinggi negara terdiri dari Majelis Permusyawaratan Rakyat (MPR), Dewan Perwakilan Rakyat (DPR), Badan Pemeriksa Keuangan (BPK), dan Mahkamah Agung (MA), Dewan Perwakilan Daerah (DPD) Mahkamah

TECHNICAL NOTES

1. *The political system in Indonesia is based on Trias Politica principle or separation of legislative, executive, and judicative power.*
2. *Legislative power is held by the People's Consultative Assembly (MPR) as the highest institution. The MPR membership changed after the amandement of The 1945 Constitution of The Republic of Indonesia (UUD 1945) during the period 1999-2004. MPR members are all The Indonesian House of Representative (DPR) members plus Regional Representatives Council (DPD). DPR and DPD members are elected through a general election and appointed for a five-years membership.*
3. *Regional House of Representatives (DPRD) members are elected through a general election and appointed for a five-years membership.*
4. *The government structure of the Republic of Indonesia period 2020-2024 consists of president, vice president, state supreme agencies, ministries, ministerial level institutions, and non-ministerial institution.*
5. *State supreme agencies consist of The People's Consultative Assembly, The House of Representative, The Audit Board of the Republic of Indonesia, Supreme Court, Local Councils, Constitutional Court, and Judicial Commission.*

- Konstitusi (MK), dan Komisi Yudisial (KY).
6. Desa adalah desa dan desa adat atau yang disebut dengan nama lain, selanjutnya disebut Desa adalah kesatuan masyarakat hukum yang memiliki batas wilayah yang berwenang untuk mengatur dan mengurus urusan pemerintahan, kepentingan masyarakat setempat berdasarkan prakarsa masyarakat, hak asal usul, dan/atau hak tradisional yang diakui dan dihormati dalam sistem Pemerintahan Negara Kesatuan Republik Indonesia (Undang-Undang Nomor 6 Tahun 2014 tentang Desa).
 7. Kelurahan adalah suatu wilayah yang dipimpin oleh seorang Lurah sebagai perangkat daerah kabupaten dan atau daerah kota di bawah kecamatan (Undang-Undang No. 32 Tahun 2004 tentang Pemerintahan Daerah).
 8. Pegawai negeri sipil (PNS) adalah setiap warga negara Republik Indonesia yang telah memenuhi syarat yang ditentukan, diangkat oleh pejabat yang berwenang dan disertai tugas dalam jabatan negeri, atau disertai tugas negara lainnya, dan digaji berdasarkan peraturan perundang-undangan yang berlaku. PNS terdiri dari PNS pusat dan PNS daerah.
6. *Village is village and custom village or that is called by other terms, hereinafter referred to as the village is the unity of the legal community who have territorial boundaries that are authorized to regulate and manage government affairs, the interest of local communities based on community initiatives, the origin and local customs that are acknowledged and respected within the unitary System of Government Republic of Indonesia (Law No. 6 Year 2014 about Village).*
 7. *Kelurahan is an area that is led by a Lurah as an apparatus of regency and or city under the district (Law No. 32 Year 2004 about Local Governmental).*
 8. *Civil servants (PNS) is every citizen of the Republic of Indonesia which have been determined eligible, be appointed by the competent authority and assigned the task in a country office, or charge of any other country, and are paid based on legislation and regulations. PNS consists of the central and regional civil servants.*

ULASAN

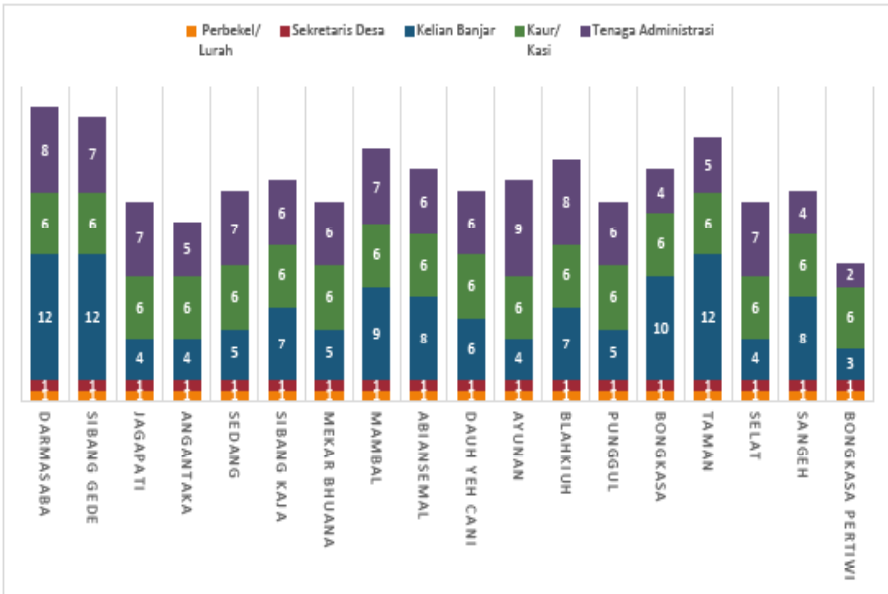
BAB 02 menampilkan data tentang Pemerintah. Pada Gambar 2.1 atau pada Tabel 2.1 menunjukkan banyaknya aparat pemerintahan menurut desa/kelurahan di Kecamatan Abiansemal tahun 2020 dengan jumlah sebanyak 379 orang dengan rincian sebagai berikut: 18 orang perbekel/lurah, 18 orang sekretaris desa/kelurahan, 125 orang kelian banjar, 108 orang kaur/kasi dan tenaga administrasi sejumlah 110 orang.

DESCRIPTION

CHAPTER 02 displays data on the Government. Figure 2.1 or Table 2.1 shows the number of government officials by village in Abiansemal subdistrict in 2020 with a total of 379 people with the following details: 18 headman, 18 secretary of headman, 125 chief of local neighborhood, 108 section and administrative staff of 110 people.

Gambar 2.1
Figures

**Banyaknya Aparat Pemerintahan Menurut Desa/
Kelurahan di Kecamatan Abiansemal, 2020**
*The Number of Government Officials by Villages at
Abiansemal Subdistrict, 2020*



Sumber : Perbekel/Lurah
Source : Village Head

2.1 WILAYAH ADMINISTRATIF ADMINISTRATIVE AREA

Tabel 2.1.1 Banyaknya Aparat Pemerintahan Menurut Desa/
Table 2.1.1 Banyaknya Aparat Pemerintahan Menurut Desa/
Kelurahan di Kecamatan Abiansemal, 2020
*The Number of Government Officials by Villages at
Abiansemal Subdistrict, 2020*

Desa/Kelurahan Villages	Perbekel/ Lurah Village Head	Sekretaris Desa/ Lurah Secretary of Village Head	Kelian Banjar/ Kaling Chief of Local Neighborhood
(1)	(2)	(3)	(4)
Darmasaba	1	1	12
Sibang Gede	1	1	12
Jagapati	1	1	4
Angantaka	1	1	4
Sedang	1	1	5
Sibang Kaja	1	1	7
Mekar Bhuana	1	1	5
Mambal	1	1	9
Abiansemal	1	1	8
Dauh Yeh Cani	1	1	6
Ayunan	1	1	4
Blahkiuh	1	1	7
Punggul	1	1	5
Bongkasa	1	1	10
Taman	1	1	12
Selat	1	1	4
Sangeh	1	1	8
Bongkasa Pertiwi	1	1	3
Abiansemal	18	18	125

Sumber : Perbekel/Lurah
Source : Village Head

Lanjutan Tabel/*Continued Table 2.1.1*

Desa/Kelurahan Villages	Kaur/Kasi Section	Tenaga Administrasi Administration Staff	Jumlah Total
(1)	(5)	(6)	(7)
Darmasaba	6	8	28
Sibang Gede	6	7	27
Jagapati	6	7	19
Angantaka	6	5	17
Sedang	6	7	20
Sibang Kaja	6	6	21
Mekar Bhuana	6	6	19
Mambal	6	7	24
Abiansemal	6	6	22
Dauh Yeh Cani	6	6	20
Ayunan	6	9	21
Blahkiuh	6	8	23
Punggul	6	6	19
Bongkasa	6	4	22
Taman	6	5	25
Selat	6	7	19
Sangeh	6	4	20
Bongkasa Pertiwi	6	2	13
Abiansemal	108	110	379

Sumber : Perbekel/Lurah

Source : Village Head

03

PENDUDUK DAN KETENAGAKERJAAN POPULATION AND EMPLOYMENT



Tingkat Pengangguran Terbuka (TPT) di Kabupaten Badung meningkat dari 0,38 % di tahun 2019 menjadi 6,92% di tahun 2020

Open Unemployment Rate (TPT) in Badung Regency increased from 0.38% in 2019 to 6.92% in 2020



PENJELASAN TEKNIS**TECHNICAL NOTES**

1. Sumber utama data kependudukan adalah sensus penduduk yang dilaksanakan setiap sepuluh tahun sekali. Sensus penduduk telah dilaksanakan sebanyak tujuh kali sejak Indonesia merdeka, yaitu tahun 1961, 1971, 1980, 1990, 2000, 2010 dan 2020. Di dalam sensus penduduk, pencacahan dilakukan terhadap seluruh penduduk yang berdomisili di wilayah teritorial Indonesia termasuk warga negara asing kecuali anggota korps diplomatik negara sahabat beserta keluarganya. Metode pengumpulan data dalam sensus dilakukan dengan wawancara antara petugas sensus dengan responden dan juga melalui e-census. Pencatatan penduduk menggunakan konsep usual residence, yaitu konsep di mana penduduk biasa bertempat tinggal. Bagi penduduk yang bertempat tinggal tetap dicacah di mana mereka biasa tinggal, sedangkan untuk penduduk yang tidak bertempat tinggal tetap dicacah di tempat di mana mereka ditemukan petugas sensus pada malam 'Hari Sensus'. Termasuk penduduk yang tidak bertempat tinggal tetap adalah tuna wisma, awak kapal berbendera Indonesia, penghuniperahu/rumah apung, masyarakat terpencil/ terasing,

1. *The main source of population data is the population census which is carried out every ten years. Population censuses have been held seven times since Indonesia's independence, namely in 1961, 1971, 1980, 1990, 2000, 2010 dan 2020. In the population census, enumerations were conducted on all residents residing in Indonesia's territorial territory including foreign nationals except members of the diplomatic corps friendly countries and their families. The data collection method in the census is done by interviewing the census officer with the respondent and also through e-census. Population registration uses the concept of usual residence, which is the concept where ordinary residents reside. For residents who reside remain enumerated where they used to live, while for residents who do not reside remain enumerated at the place where they were found by census officers on the eve of 'Census Day'. Including residents who do not reside permanently are homeless, the crew Indonesian flag, boat dwellers/floating houses, remote/isolated communities, and refugees. For those who have permanent residence and are traveling outside the area for more than six months, are not enumerated at their place of residence, but are enumerated at*

dan pengungsi. Bagi mereka yang mempunyai tempat tinggal tetap dan sedang bepergian ke luar wilayah lebih dari enam bulan, tidak dicacah di tempat tinggalnya, tetapi dicacah di tempat tujuannya. Untuk tahun yang tidak dilaksanakan sensus penduduk, data kependudukan diperoleh dari hasil proyeksi penduduk. Proyeksi penduduk merupakan suatu perhitungan ilmiah yang didasarkan pada asumsi dari komponen-komponen perubahan penduduk, yaitu kelahiran, kematian, dan migrasi. Proyeksi penduduk Indonesia 2010/2035—menggunakan data dasar penduduk hasil SP2010.

2. Penduduk Indonesia adalah semua orang yang berdomisili di wilayah teritorial Indonesia selama 6 bulan atau lebih dan atau mereka yang berdomisili kurang dari 6 bulan tetapi bertujuan menetap.
3. Laju pertumbuhan penduduk adalah angka yang menunjukkan persentase penambahan penduduk dalam jangka waktu tertentu.
4. Kepadatan penduduk adalah rasio banyaknya penduduk per kilometer persegi.

where the population census was not carried out, population data was obtained from the results of population projections. Population projection is a scientific calculation based on the assumptions of the components of population change, namely birth, death, and migration. Projection of Indonesian population in 2010/2035 using population base data from SP2010.

2. *Indonesian population are all people who have been domiciled in the territory of Indonesia for 6 months or more and or those who have been domiciled for less than 6 months but aim to settle.*
3. *The population growth rate is a number that shows the percentage of population growth over a period of time.*
4. *Population density is the ratio of the number of inhabitants per square kilometer*

ULASAN

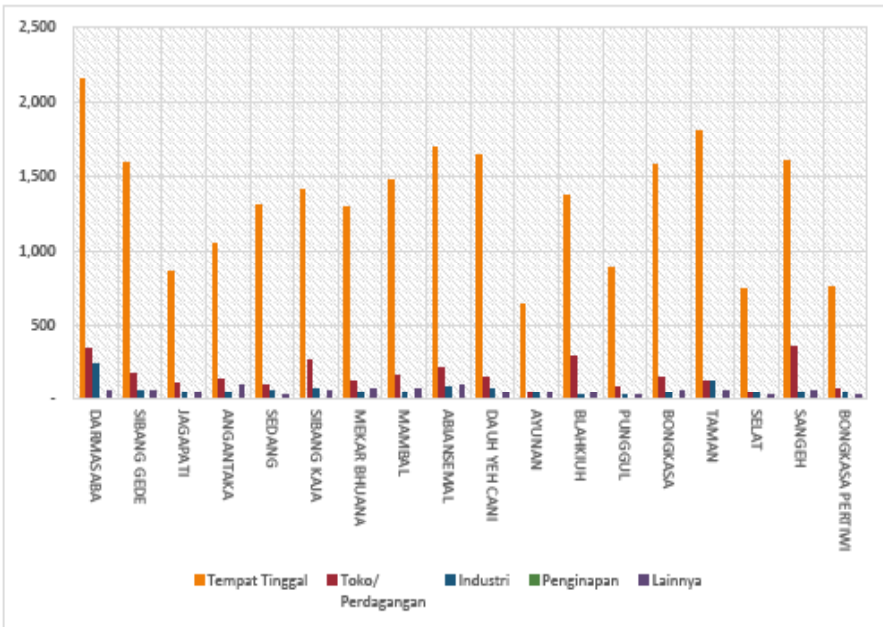
BAB 03 menampilkan tentang Penduduk dan Ketenagakerjaan. Tabel lainnya menampilkan data seperti penyaluran sumber air, sumber listrik dan perpindahan penduduk. Pada Gambar 3.1 atau pada Tabel 3.5 ditampilkan banyaknya bangunan menurut penggunaannya. Rata-rata penggunaan bangunan di Kecamatan Abiansemal digunakan untuk tempat tinggal dengan total 23,810 tempat tinggal, 2,908 toko/perdagangan, 1,141 industri, 6 penginapan dan 940 bangunan lainnya. Pada Gambar 3.2 atau pada Tabel 3.7 menampilkan data mengenai jumlah keluarga menurut penggunaan bahan bakar, terdapat 25,645 keluarga dengan 10,951 keluarga yang menggunakan kayu api dan 14,694 keluarga menggunakan LPG.

DESCRIPTION

CHAPTER 03 presents about Population and Employment. Other tables display data such as distribution of water sources, electricity sources and population movements. Figure 3.1 or Table 3.5 shows the number of buildings according to their use. The average use of buildings in Abiansemal subdistrict is used for housing with a total of 23,810 residences, 2,908 shops/trade, 1,141 industries, 6 lodgings and 940 other buildings. Figure 3.2 or in Table 3.7 shows data on the number of families according to fuel use, there are 25,645 families with 10,951 families using firewood and 14,694 families are using Liquid Petroleum Gas.

Gambar 3.1
Figures

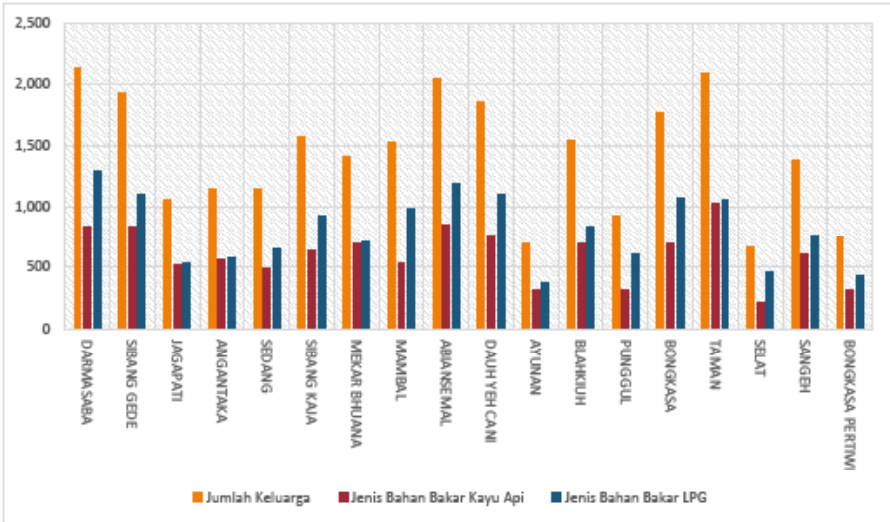
Banyaknya Bangunan Menurut Penggunaannya dan Desa/Kelurahan di Kecamatan Abiansemal, 2020
Number of Building by Utility Villages at Abiansemal Subdistricts, 2020



Sumber : Perbekel/Lurah
Source : Village Head

Gambar 3.2
Figures

Bahan Bakar Menurut Desa/Kelurahan di Kecamatan Abiansemal, 2020
Number of Families According To The Use of Fuel by Villages at Abiansemal Subdistricts, 2020



Sumber : Perbekel/Lurah
Source : Village Head

3.1 PENDUDUK POPULATION

Tabel 3.1.1 Penduduk, Laju Pertumbuhan Penduduk, Distribusi Persentase Penduduk, Kepadatan Penduduk, Rasio Jenis Kelamin Menurut Desa/Kelurahan di Kecamatan Abiansemal, 2020
Population, Population Growth Rate, Percentage Distribution of Population, Population Density, and Sex Ratio by Village/Kelurahan in Abiansemal Subdistrict, 2020

Desa/Kelurahan Village/Kelurahan	Penduduk (ribu)¹ Population (Thousand)¹	Laju Pertumbuhan Penduduk per tahun 2010-2020^{2,3} Annual Growth Rate of Population (%) 2010-2020^{2,3}
(1)	(2)	(3)
Darmasaba	10 429	0,35
Sibang Gede	7 638	1,87
Jagapati	4 213	1,38
Angantaka	4 516	1,14
Sedang	4 517	0,88
Sibang Kaja	7 447	2,01
Mekar Bhuana	5 071	0,85
Mambal	5 519	0,51
Abiansemal	8 275	0,95
Dauh Yeh Cani	6 671	1,18
Ayunan	2 449	1,22
Blahkiuh	6 302	1,34
Punggul	3 172	1,16
Bongkasa	6 082	1,05
Taman	7 050	1,10
Selat	2 342	1,22
Sangeh	4 707	1,45
Bongkasa Pertiwi	2 504	0,93
Abiansemal	98 904	1,12

Lanjutan Tabel/*Continued Table* 3.1.1

Desa/Kelurahan Village/Kelurahan	Persentase Penduduk/ Percentage of Total Population	Kepadatan Penduduk (per km²) Population density per sq km
(1)	(4)	(5)
Darmasaba	10,54	1 839,33
Sibang Gede	7,72	715,17
Jagapati	4,26	2 771,71
Angantaka	4,56	1 889,54
Sedang	4,57	1 332,45
Sibang Kaja	7,53	2 196,76
Mekar Bhuana	5,13	1 609,84
Mambal	5,58	1 803,59
Abiansemal	8,37	2 089,65
Dauh Yeh Cani	6,74	1 967,85
Ayunan	2,48	1 133,80
Blahkiuh	6,37	1 760,34
Punggul	3,21	1 268,80
Bongkasa	6,15	1 333,77
Taman	7,13	961,80
Selat	2,37	1 059,73
Sangeh	4,76	1 046,00
Bongkasa Pertiwi	2,53	1 594,90
Abiansemal	100,00	1 433,18

Catatan/Note:

Sumber/Source: BPS, SP2020

Lanjutan Tabel/*Continued Table 3.1*

Desa/Kelurahan Village/Kelurahan	Rasio Jeis Kelamin Sex Ratio
(1)	(6)
Darmasaba	97,7
Sibang Gede	97,3
Jagapati	100,3
Angantaka	96,1
Sedang	98,9
Sibang Kaja	99,1
Mekar Bhuana	98,2
Mambal	95,2
Abiansemal	100,7
Dauh Yeh Cani	98,3
Ayunan	102,2
Blahkiuh	98,7
Punggul	97,3
Bongkasa	97,6
Taman	101,0
Selat	92,0
Sangeh	98,0
Bongkasa Pertiwi	98,3
Abiansemal	98,3

Catatan/Note: ¹Hasil SP2020(September)/ *The result of the 2020 Population Census (September)*

²Laju Pertumbuhan penduduk dihitung berdasarkan penduduk hasil SP2010 dengan kondisi desa/kelurahan tahun 2020, dibandingkan dengan penduduk hasil SP2020/ *The growth rate refers to the change of populationa resulting from 2010 population census with villages/Kelurahan conditions in 2020 and population resulting from 2020 Population Census*

³Laju pertumbuhan penduduk terlalu tinggi atau negatif karena adanya perubahan wilayah pada desa/ kelurahan antara SP2010 dan SP2020/ *The growth rate is too high or negative due to changes in the area of the village/kelurahan between 2010and 2020*

⁴Luas desa/kelurahan berdsarkan Pemda Badung/ *VillagesKelurahan are based on Badung regency government*

Sumber/Source: BPS, SP2020

Tabel 3.1.2
Table

Jumlah Penduduk Menurut Kelompok Umur dan Jenis Kelamin di Kecamatan Abiansemal, 2020
Population by Age Group and Sex in Abiansemal Subdistrict, 2020

Kelompok Umur <i>Ages</i>	Jenis Kelamin/Sex		
	Laki-Laki <i>Male</i>	Perempuan <i>Female</i>	Jumlah <i>Total</i>
(1)	(2)	(3)	(4)
0-14	10 338	10 145	20 483
15-64	34 192	34 320	68 512
65+	4 503	5 406	9 909
Mengwi	49 033	49 871	98 904

Catatan/Note: Hasil Perapihan umur dari data administrasi keendudukan dan Sensus Penduduk 2020(September)/ *The Result of Smoothed Single Year of Age from Population Administration Data and the 2020 Population Census (September)*

Sumber/Source: BPS, SP2020

Tabel 3.2 Luas Wilayah, Desa Adat, Banjar Dinas, Kepala Keluarga Menurut Kelurahan di Kecamatan Abiansemal, 2020
Table 3.2 Size Territory, Indigenous Village, Official Hamlet, Head of Family at Abiansemal Subdistricts, 2020

Desa/Kelurahan Villages	Luas Wilayah Size Territory (Km2)	Kepala Keluarga Head of Family	Desa Adat Indigenous Village	Banjar Dinas Official Hamlet	Banjar Adat Indigenous Hamlet
(1)	(2)	(3)	(4)	(5)	(6)
Darmasaba	5,67	2 127	2	12	12
Sibang Gede	10,68	1 938	1	12	12
Jagapati	1,52	1 058	1	4	4
Angantaka	2,39	1 145	2	4	4
Sedang	3,39	1 142	1	5	6
Sibang Kaja	3,39	1 572	2	7	7
Mekar Bhuana	3,15	1 404	5	5	5
Mambal	3,06	1 527	4	9	7
Abiansemal	3,96	2 051	2	8	7
Dauh Yeh Cani	3,39	1 863	-	6	8
Ayunan	2,16	691	2	4	4
Blahkiuh	3,58	1 543	2	7	7
Punggul	2,50	920	1	5	4
Bongkasa	4,56	1 772	2	10	10
Taman	7,33	2 093	3	12	8
Selat	2,21	671	1	4	2
Sangeh	4,50	1 372	2	8	8
Bongkasa Pertiwi	1,57	756	1	3	3
Abiansemal	69,01	25 645	34	125	118

Sumber : Perbekel/Lurah
 Source : Village Head

Tabel
Table 3.3

**Penduduk Menurut Kewarganegaraan dan Desa/
Kelurahan di Kecamatan Abiansemal, 2020**
*Population by Citizenship and Villages at Abiansemal
Subdistricts, 2020*

Desa/ Kelurahan Villages	Indonesia Indonesian			Arab Arabian		
	Laki-Laki Male	Perempuan Female	Jumlah Total	Laki-Laki Male	Perempuan Female	Jumlah Total
(1)	(2)	(3)	(4)	(5)	(6)	(7)
Darmasaba	4 989	5 003	9 992	-	-	-
Sibang Gede	3 622	3 685	7 307	-	-	-
Jagapati	1 962	1 956	3 918	-	-	-
Angantaka	1 896	1 969	3 865	-	-	-
Sedang	2 177	2 207	4 384	-	-	-
Sibang Kaja	3 369	3 450	6 819	-	-	-
Mekar Bhuana	2 536	2 549	5 085	-	-	-
Mambal	2 633	2 713	5 346	-	-	-
Abiansemal	3 952	4 059	8 011	-	-	-
Dauh Yeh Cani	3 192	3 139	6 331	-	-	-
Ayunan	1 209	1 109	2 318	-	-	-
Blahkiuh	3 088	3 125	6 213	-	-	-
Punggul	1 621	1 680	3 301	-	-	-
Bongkasa	2 906	3 053	5 959	-	-	-
Taman	3 538	3 436	6 974	-	-	-
Selat	1 189	1 256	2 445	-	-	-
Sangeh	2 347	2 400	4 747	-	-	-
Bongkasa Pertiwi	1 312	1 312	2 624	-	-	-
Abiansemal	47 538	48 101	95 639	-	-	-

Sumber : Perbekel/Lurah
Source : Village Head

Lanjutan Tabel/Continued Table 3.3

Desa/ Kelurahan Villages	Cina China			Asing Lainnya Other Foreign		
	Laki-Laki Male	Perempuan Female	Jumlah Total	Laki-Laki Male	Perempuan Female	Jumlah Total
(1)	(8)	(9)	(10)	(11)	(12)	(13)
Darmasaba	-	-	-	-	1	1
Sibang Gede	-	-	-	8	8	16
Jagapati	-	-	-	-	1	1
Angantaka	-	-	-	-	1	1
Sedang	-	-	-	3	1	4
Sibang Kaja	-	-	-	240	252	492
Mekar Bhuana	-	-	-	2	2	4
Mambal	-	-	-	2	1	3
Abiansemal	-	-	-	1	-	1
Dauh Yeh Cani	-	-	-	1	-	1
Ayunan	-	-	-	-	-	-
Blahkiuh	-	-	-	1	2	3
Punggul	-	-	-	-	-	-
Bongkasa	-	-	-	2	1	3
Taman	-	-	-	1	-	1
Selat	-	-	-	-	-	-
Sangeh	-	-	-	-	3	3
Bongkasa Pertiwi	-	-	-	5	3	8
Abiansemal	-	-	-	266	276	542

Sumber : Perbekel/Lurah

Source : Village Head

Lanjutan Tabel/*Continued Table 3.3*

Desa/Kelurahan <i>Villages</i>	Jumlah <i>Total</i>		Jumlah <i>Total</i>
	Laki-Laki <i>Male</i>	Perempuan <i>Female</i>	
(1)	(14)	(15)	(16)
Darmasaba	4 989	5 004	9 993
Sibang Gede	3 630	3 693	7 323
Jagapati	1 962	1 957	3 919
Angantaka	1 896	1 970	3 866
Sedang	2 180	2 208	4 388
Sibang Kaja	3 609	3 702	7 311
Mekar Bhuana	2 538	2 551	5 089
Mambal	2 635	2 714	5 349
Abiansemal	3 953	4 059	8 012
Dauh Yeh Cani	3 193	3 139	6 332
Ayunan	1 209	1 109	2 318
Blahkiuh	3 089	3 127	6 216
Punggul	1 621	1 680	3 301
Bongkasa	2 908	3 054	5 962
Taman	3 539	3 436	6 975
Selat	1 189	1 256	2 445
Sangeh	2 347	2 403	4 750
Bongkasa Pertiwi	1 317	1 315	2 632
Abiansemal	47 804	48 377	96 181

Sumber : Perbekel/Lurah
 Source : *Village Head*

Tabel
Table 3.4**Mutasi Penduduk Menurut Jenisnya dan Desa/Kelurahan
di Kecamatan Abiansemal, 2020**
*Population Mutation Specified by Kind and Villages at
Abiansemal Subdistricts, 2020*

Desa/ Kelurahan Villages	Lahir Birth			Mati Death		
	Laki-Laki Male	Perempuan Female	Jumlah Total	Laki-Laki Male	Perempuan Female	Jumlah Total
(1)	(2)	(3)	(4)	(5)	(6)	(7)
Darmasaba	69	49	118	61	46	107
Sibang Gede	40	20	60	18	8	26
Jagapati	4	6	10	10	12	22
Angantaka	14	16	30	4	8	12
Sedang	34	20	54	14	11	25
Sibang Kaja	64	45	109	23	22	45
Mekar Bhuana	37	31	68	17	22	39
Mambal	24	25	49	33	24	57
Abiansemal	62	101	163	16	11	27
Dauh Yeh Cani	33	32	65	14	12	26
Ayunan	13	13	26	13	7	20
Blahkiuh	41	36	77	17	20	37
Punggul	42	29	71	18	14	32
Bongkasa	38	52	90	37	30	67
Taman	80	34	114	18	25	43
Selat	16	12	28	9	6	15
Sangeh	8	5	13	12	17	29
Bongkasa Pertiwi	24	25	49	9	7	16
Abiansemal	643	551	1 194	343	302	645

Sumber : Perbekel/Lurah

Source : Village Head

Lanjutan Tabel/*Continued Table 3.4*

Desa/ Kelurahan <i>Villages</i>	Pindah <i>Moved Out</i>			Datang <i>Moved In</i>		
	Laki-Laki <i>Male</i>	Perempuan <i>Female</i>	Jumlah <i>Total</i>	Laki-Laki <i>Male</i>	Laki-Laki <i>Male</i>	Jumlah <i>Total</i>
(1)	(8)	(9)	(10)	(11)	(12)	(13)
Darmasaba	13	77	90	19	46	65
Sibang Gede	11	25	36	14	27	41
Jagapati	5	4	9	8	11	19
Angantaka	3	8	11	20	39	59
Sedang	6	16	22	12	42	54
Sibang Kaja	6	23	29	21	31	52
Mekar Bhuana	1	18	19	3	29	32
Mambal	1	16	17	8	23	31
Abiansemal	21	10	31	49	92	141
Dauh Yeh Cani	0	10	10	5	41	46
Ayunan	0	10	10	3	18	21
Blahkiuh	0	37	37	8	21	29
Punggul	1	17	18	12	21	33
Bongkasa	4	43	47	6	23	29
Taman	10	44	54	4	24	28
Selat	1	11	12	12	19	31
Sangeh	0	0	0	1	2	3
Bongkasa Pertiwi	18	24	42	8	12	20
Abiansemal	101	393	494	213	521	734

Sumber : Perbekel/Lurah

Source : *Village Head*

Tabel 3.5 Banyaknya Bangunan Menurut Penggunaannya dan Desa/Kelurahan di Kecamatan Abiansemal, 2020
Number of Building by Utility Villages at Abiansemal Subdistricts, 2020

Desa/ Kelurahan Villages	Penggunaan Bangunan Buildings Utility				
	Tempat Tinggal Residence	Toko/ Perdagangan Store	Industri Industry	Penginapan Hostelry	Lainnya Others
(1)	(2)	(3)	(4)	(5)	(6)
Darmasaba	2 156	339	238	-	65
Sibang Gede	1 593	177	56	1	63
Jagapati	856	108	50	-	47
Angantaka	1 049	134	45	-	92
Sedang	1 301	96	56	-	25
Sibang Kaja	1 404	261	78	1	58
Mekar Bhuana	1 298	118	51	1	69
Mambal	1 478	162	53	1	73
Abiansemal	1 689	214	81	-	93
Dauh Yeh Cani	1 634	155	69	-	34
Ayunan	637	43	37	-	53
Blahkiuh	1 371	285	24	-	28
Punggul	876	79	24	-	26
Bongkasa	1 574	148	31	1	64
Taman	1 807	127	117	-	57
Selat	742	36	38	-	22
Sangeh	1 597	359	47	-	56
Bongkasa Pertiwi	748	67	46	1	15
Abiansemal	23 810	2 908	1 141	6	940

Sumber : Perbekel/Lurah
 Source : Village Head

Tabel 3.6
Table

Jumlah Keluarga yang Menggunakan Air Minum Menurut Sumbernya dan Desa/Kelurahan di Kecamatan Abiansemal, 2020
Number of Family Using Drinking Water by Source and Villages at Abiansemal, 2020

Desa/ Kelurahan Villages	Jumlah Keluarga Number of Family	Sumber Air Minum Source of Drinking Water					
		PAM Water Company	Pompa Air Water Pump	Sumur Well	Mata Air Water Springs	Sungai River	Lainnya Others
(1)	(2)	(3)	(4)	(5)	(6)	(7)	(8)
Darmasaba	2 127	1 322	-	805	-	-	-
Sibang Gede	1 938	842	-	851	245	-	-
Jagapati	1 058	242	-	621	195	-	-
Angantaka	1 145	195	-	755	195	-	-
Sedang	1 142	200	-	788	154	-	-
Sibang Kaja	1 572	23	-	1 381	214	-	-
Mekar Bhuana	1 404	79	-	1 184	141	-	-
Mambal	1 527	192	-	1 272	63	-	-
Abiansemal	2 051	847	-	1 062	142	-	-
Dauh Yeh Cani	1 863	418	-	1 367	78	-	-
Ayunan	691	208	-	282	201	-	-
Blahkiuh	1 543	444	-	976	123	-	-
Punggul	920	336	-	508	76	-	-
Bongkasa	1 772	818	-	827	127	-	-
Taman	2 093	191	-	1 717	185	-	-
Selat	671	536	-	26	109	-	-
Sangeh	1 372	700	-	578	94	-	-
Bongkasa Pertiwi	756	506	-	-	250	-	-
Abiansemal	25 645	8 053	-	15 000	2 592	-	-

Sumber : Perbekel/Lurah
Source : Village Head

Tabel
Table 3.7

Jumlah Keluarga Menurut Penggunaan Bahan Bakar Menurut Desa/Kelurahan di Kecamatan Abiansemal, 2020
Number of Families According to The Use of Fuel by Villages at Abiansemal Subdistricts, 2020

Desa/Kelurahan Villages	Jumlah Keluarga Number of Family	Jenis Bahan Bakar Type of Fuel				
		Minyak Tanah Kerosene	Kayu Api Wood Fire	Arang Charcoal	LPG Liquid Petroleum Gas	Lainnya Others
(1)	(2)	(3)	(4)	(5)	(6)	(7)
Darmasaba	2 127	-	837	-	1 290	-
Sibang Gede	1 938	-	842	-	1 096	-
Jagapati	1 058	-	525	-	533	-
Angantaka	1 145	-	561	-	584	-
Sedang	1 142	-	488	-	654	-
Sibang Kaja	1 572	-	638	-	934	-
Mekar Bhuana	1 404	-	697	-	707	-
Mambal	1 527	-	540	-	987	-
Abiansemal	2 051	-	857	-	1 194	-
Dauh Yeh Cani	1 863	-	761	-	1 102	-
Ayunan	691	-	315	-	376	-
Blahkiuh	1 543	-	698	-	845	-
Punggul	920	-	318	-	602	-
Bongkasa	1 772	-	699	-	1 073	-
Taman	2 093	-	1 030	-	1 063	-
Selat	671	-	216	-	455	-
Sangeh	1 372	-	607	-	765	-
Bongkasa Pertiwi	756	-	322	-	434	-
Abiansemal	25 645	-	10 951	-	14 694	-

Sumber : Perbekel/Lurah
 Source : Village Head

Tabel 3.8
Table

Jumlah Keluarga yang Menikmati Aliran listrik Menurut Daya Dipakai dan Desa/Kelurahan di Kecamatan Abiansemal, 2020
Number of Families Enjoying Electricity Power by Used and Villages at Abiansemal Subdistricts, 2020

Desa/Kelurahan <i>Villages</i>	Jumlah Keluarga <i>Number of Family</i>	Daya Aliran Listrik Yang Digunakan <i>Power Electrical Flow</i>				
		250 Watt	251 - 450 Watt	451 - 900 Watt	901 - 1.350 Watt	> 1.350 Watt
(1)	(2)	(3)	(4)	(5)	(6)	(7)
Darmasaba	2 127	-	933	901	293	-
Sibang Gede	1 938	-	990	696	252	-
Jagapati	1 058	-	251	530	277	-
Angantaka	1 145	-	705	252	188	-
Sedang	1 142	-	484	342	316	-
Sibang Kaja	1 572	-	850	410	312	-
Mekar Bhuana	1 404	-	696	422	286	-
Mambal	1 527	-	765	452	310	-
Abiansemal	2 051	-	868	792	391	-
Dauh Yeh Cani	1 863	-	1 071	391	401	-
Ayunan	691	-	303	284	104	-
Blahkiuh	1 543	-	705	505	333	-
Punggul	920	-	412	308	200	-
Bongkasa	1 772	-	697	786	289	-
Taman	2 093	-	1 207	555	331	-
Selat	671	-	353	115	203	-
Sangeh	1 372	-	1 034	260	78	-
Bongkasa Pertiwi	756	-	255	363	138	-
Abiansemal	25 645	-	12 579	8 364	4 702	-

Sumber : Perbekel/Lurah
Source : *Village Head*

Tabel 3.9
Table

Jumlah Keluarga yang Mendapatkan Aliran Listrik Menurut Pembangkitnya dan Desa/Kelurahan di Kecamatan Abiansemal, 2020
Number of Families to Get Electricity Flow by State Generator and Villages at Abiansemal Subdistricts, 2020

Desa/Kelurahan Village	Jumlah Keluarga Number of Family	Sumber Pembangkit Listrik Sources of Power Generation					Lainnya Others
		PLN State Electricity Company	Disel Sendiri Diesel	Usaha Patungan Joint Ventures	Usaha Per orangan Indi vidual Businesses		
(1)	(2)	(3)	(4)	(5)	(6)	(7)	
Darmasaba	2 127	2 127	-	-	-	-	
Sibang Gede	1 938	1 938	-	-	-	-	
Jagapati	1 058	1 058	-	-	-	-	
Angantaka	1 145	1 145	-	-	-	-	
Sedang	1 142	1 142	-	-	-	-	
Sibang Kaja	1 142	1 572	-	-	-	-	
Mekar Bhuana	1 142	1 404	-	-	-	-	
Mambal	1 142	1 527	-	-	-	-	
Abiansemal	1 142	2 051	-	-	-	-	
Dauh Yeh Cani	1 142	1 863	-	-	-	-	
Ayunan	1 142	691	-	-	-	-	
Blahkiuh	1 142	1 543	-	-	-	-	
Punggul	1 142	920	-	-	-	-	
Bongkasa	1 142	1 772	-	-	-	-	
Taman	1 142	2 093	-	-	-	-	
Selat	1 142	671	-	-	-	-	
Sangeh	1 142	1 372	-	-	-	-	
Bongkasa Pertiwi	1 142	756	-	-	-	-	
Abiansemal	25 645	25 645	-	-	-	-	

Sumber : Perbekel/Lurah
Source : Village Head

Tabel 3.10 **Banyaknya Penduduk Menurut Sumber Mata Pencaharian Utama dan Desa/Kelurahan di Kecamatan Abiansemal, 2020**
Number of Population by Major State Livelihoods and Villages at Abiansemal Subdistricts, 2020

Desa/Kelurahan <i>Villages</i>	Pertanian Bahan Makanan <i>Agricultural</i>	Peternakan <i>Livestock</i>	Perikanan <i>Fishery</i>	Perkebunan <i>Plantation</i>
(1)	(2)	(3)	(4)	(5)
Darmasaba	3 281	469	36	13
Sibang Gede	2 321	227	5	199
Jagapati	687	135	5	32
Angantaka	1 078	137	12	83
Sedang	1 245	141	12	163
Sibang Kaja	1 203	215	7	160
Mekar Bhuana	1 007	113	14	205
Mambal	1 008	653	9	30
Abiansemal	1 391	819	16	267
Dauh Yeh Cani	1 266	223	8	69
Ayunan	573	159	5	297
Blahkiuh	1 047	352	18	321
Punggul	961	235	7	235
Bongkasa	2 113	487	21	487
Taman	1 653	451	48	451
Selat	997	215	14	183
Sangeh	989	321	89	507
Bongkasa Pertiwi	637	187	4	189
Abiansemal	23 457	5 539	330	3 891

Sumber : Perbekel/Lurah
 Source : *Village Head*

Lanjutan Tabel/*Continued Table 3.10*

<i>Desa/Kelurahan Villages</i>	<i>Perdagangan Trading</i>	<i>Industri Industry</i>	<i>Pertambangan & Galian Mining and Quarrying</i>	<i>Listrik, Gas, & Air Minum Electricity, Gas & Water</i>
(1)	(6)	(7)	(8)	(9)
Darmasaba	1 641	1 843	66	12
Sibang Gede	863	903	-	9
Jagapati	632	442	-	4
Angantaka	362	531	-	11
Sedang	389	556	-	6
Sibang Kaja	1 408	997	-	11
Mekar Bhuana	863	942	-	27
Mambal	1 009	875	-	98
Abiansemal	919	569	-	16
Dauh Yeh Cani	1 329	917	15	14
Ayunan	343	425	-	13
Blahkiuh	1 217	783	-	16
Punggul	181	493	-	2
Bongkasa	562	732	12	14
Taman	378	1 503	-	11
Selat	201	219	-	3
Sangeh	817	435	-	8
Bongkasa Pertiwi	348	322	-	3
Abiansemal	13 462	13 487	93	278

Sumber : Perbekel/Lurah
Source : Village Head

Lanjutan Tabel/*Continued Table 3.10*

Desa/Kelurahan Villages	Angkutan, Komunikasi Transport & Communication	Bank, Lembaga Keuangan Finance	Pemerintahan, Jasa-Jasa Government, Service	Lainnya Others
(1)	(10)	(11)	(12)	(13)
Darmasaba	61	45	332	587
Sibang Gede	19	37	281	349
Jagapati	8	28	168	177
Angantaka	13	22	213	233
Sedang	14	25	267	314
Sibang Kaja	49	55	431	235
Mekar Bhuana	23	32	221	271
Mambal	71	61	343	252
Abiansemal	73	24	399	839
Dauh Yeh Cani	31	36	254	310
Ayunan	8	15	127	148
Blahkiuh	41	45	519	267
Punggul	15	17	105	136
Bongkasa	29	20	186	230
Taman	24	42	167	712
Selat	9	16	121	153
Sangeh	15	49	256	240
Bongkasa Pertiwi	37	15	63	209
Abiansemal	540	584	4 453	5 662

Sumber : Perbekel/Lurah

Source : Village Head

04

SOSIAL DAN KESEJAHTERAAN RAKYAT
SOCIAL AND WELFARE

58.800
2019/2020

57.198
2020/2021



Jumlah Murid SD (Negeri + Swasta) pada Tahun ajaran 2020/2021 mengalami penurunan dibandingkan tahun ajaran 2019/2020

Number of Elementary School Students on Education year 2020/2021 decreased compared to previous education year

PENJELASAN TEKNIS

1. Tidak/belum pernah sekolah adalah mereka yang tidak pernah atau belum pernah aktif mengikuti pendidikan di suatu jenjang pendidikan formal. Termasuk juga yang tamat/belum tamat taman kanak-kanak tetapi tidak melanjutkan ke sekolah dasar.
2. Masih bersekolah adalah mereka yang terdaftar dan aktif mengikuti pendidikan formal dan nonformal (paket A, B, atau C) baik pendidikan dasar, menengah maupun pendidikan tinggi. Bagi mahasiswa yang cuti dianggap masih bersekolah.
3. Tidak bersekolah lagi adalah mereka yang pernah terdaftar dan aktif mengikuti pendidikan di suatu jenjang pendidikan formal dan nonformal (paket A, B, atau C), tetapi pada saat pencacahan tidak lagi terdaftar dan tidak aktif mengikuti pendidikan.
4. Tamat sekolah adalah menyelesaikan pelajaran yang ditandai dengan lulus ujian akhir pada kelas atau tingkat terakhir suatu jenjang pendidikan di sekolah negeri maupun swasta dengan mendapatkan tanda tamat belajar/ijazah. Seseorang yang belum mengikuti pelajaran pada kelas tertinggi tetapi telah mengikuti ujian akhir dan lulus dianggap tamat sekolah.
5. Dapat membaca dan menulis

TECHNICAL NOTES

1. *Not/never attending school is someone who has never attended or never been registered in a formal education such as primary, secondary, and tertiary education. Those who just completed kindergarten are considered as never attended school.*
2. *Attending School is someone who is currently attending primary, secondary, or tertiary education, including A Package, B Package, or C Package. College student who postpones his/her study is considered as attending school.*
3. *Not attending school anymore is someone who had enrolled and participated in formal and non-formal education in the past including A Package, B Package, or C Package, but currently does not attend school.*
4. *Completed particular level of education is someone who has completed particular level of education in private or public school and accepting graduation certificate. Someone who has never attended the highest grade but passed the final exam is considered as completed particular level of education.*
5. *Being able to write and read without making sounds and able to pass a final test means that a person are categorized to have same education level as other person that already formally through that level*

artinya dapat membaca diam namun dapat melewati ujian akhir maka dikategorikan memiliki jenjang pendidikan yang sama dengan orang yang mengikuti dan menamatkan secara penuh jenjang pendidikan tersebut. (Undang-Undang No 20 Tahun 2013)

6. Pendidikan formal terdiri dari pendidikan dasar, pendidikan menengah dan pendidikan tinggi.
7. Jenis institusi pendidikan terdiri dari sekolah umum, sekolah kejuruan/vokasi, sekolah akademik, sekolah keagamaan. Pendidikan Dasar terdiri dari Sekolah Dasar dan Sekolah Dasar Islam atau yang sederajat. Sekolah Menengah terdiri dari SMU, madrasah Aaliyah, Sekolah Menengah Kejuruan. Pendidikan Tinggi terdiri dari diploma, S1, master, spesialis dan doktor. Sekolah Tlinggi dapat berupa Akademi, politeknik, institut atau universitas.

(Law No. 20 of 2013 concerning the national education system)

6. *The formal education levels consist*
The formal education level consists of primary education secondary education, and high education.
7. *The kind of education that taught consists of general education, vocational, academic, professional, religious, and spesific education.*
The primary education consists of elementary school and Islamic elementary school or other equivalent forms and junior high school and MTS, or other equivalent forms. The secondary education consists of the senior high school, MA, vocational school, and vocational Madrasah Aliyah, or other equivalent forms. The high educational consists of the education level after the secondary education that consists of diplomas, bachelor, master, specialist and doctoral degrees that are held by the college. The college can be academy, polytechnic, high school, institute, or university.

ULASAN

BAB 04 tentang Sosial dan Kesejahteraan Rakyat. Banyak elemen yang terdapat pada bagian ini, seperti Pendidikan, Kesehatan, Agama dan Sosial Lainnya. Data yang tertera pada bab ini mencakup beberapa elemen, contohnya pada tabel mengenai pendidikan yang terdiri dari banyaknya sekolah, guru dan murid di Kecamatan Abiansemal, serta tabel mengenai agama dan sosial lainnya.

Pada Gambar 4.1 atau pada Tabel 4.11 ditampilkan grafik yang menunjukkan banyaknya keluarga dan jenis pengguna listrik di Kecamatan Abiansemal, terdapat 22,256 pengguna atau seluruh penduduk menggunakan listrik PLN. Gambar 4.2 atau Tabel 4.16 menunjukkan banyaknya sekolah dasar (SD) di Kecamatan Abiansemal, data menunjukkan terdapat 65 Sekolah Dasar diantaranya 64 Sekolah Dasar Negeri dan 1 Sekolah Dasar Swasta.

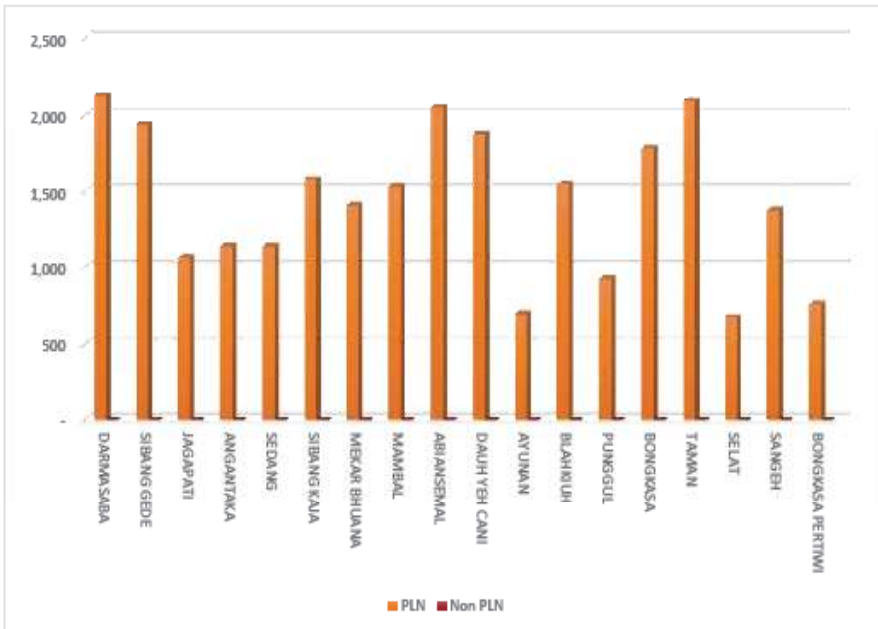
DESCRIPTION

CHAPTER 04 is about Social and Welfare. There are many elements in this section, such as Education, Health, Religion and Other Social Affairs. The data listed in this chapter includes several elements, for example in the table on education which consists of the number of schools, teachers and students in Abiansemal subdistrict, as well as tables on religion and other social matters.

Figure 4.1 or Table 4.12 shows a graph showing the number of families and types of electricity users in Abiansemal subdistrict, there are 22,256 users or the entire population using PLN electricity. Figure 4.2 or Table 4.16 shows the number of elementary schools (SD) in Abiansemal subdistrict, the data shows there are 65 elementary schools including 64 public elementary schools and 1 private elementary school.

Gambar 4.1
Figures

Banyaknya Keluarga Menurut Desa/Kelurahan dan Jenis Pengguna Listrik di Kecamatan Abiansemal, 2020
Number of Family by Type Villages and Electricity Users at Abiansemal Subdistricts, 2020

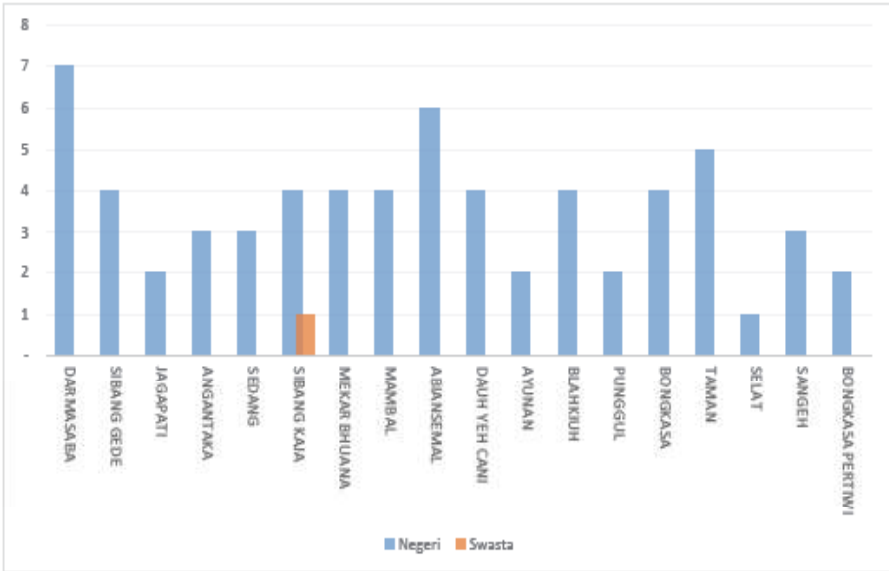


Catatan/Note: ...

Sumber/Source: BPS, Pendataan Potensi Desa (Podes) 2020/BPS, Villages Potential Data Collection 2020

Gambar 4.2
Figures

**Banyaknya Sekolah Dasar (SD) Menurut Desa/
Kelurahan di Kecamatan Abiansemal, 2020**
*Number of Elementary School by Villages at Abiansemal
Subdistricts, 2020*



Catatan/Note: ...

Sumber/Source: BPS, Pendataan Potensi Desa (Podes) 2020/BPS, Villages Potential Data Collection 2020

Tabel
Table 4.1

Banyaknya Gedung Sekolah, Murid, dan Guru Menurut Sekolah dan Desa/Kelurahan di Kecamatan Abiansemal, 2020
Number of Schools, Teachers, and Students by Type of Schools and Villages at Abiansemal Subdistrict, 2020

Desa/Kelurahan <i>Villages</i>	Taman Kanak-Kanak (TK) <i>Kindergarten</i>			
	Gedung <i>Building</i>	Sekolah <i>School</i>	Murid <i>Student</i>	Guru <i>Teacher</i>
(1)	(2)	(3)	(4)	(5)
Darmasaba	2	2	11	7
Sibang Gede	3	2	32	12
Jagapati	-	1	24	4
Angantaka	-	1	43	5
Sedang	-	1	22	3
Sibang Kaja	-	4	23	13
Mekar Bhuana	2	3	-	6
Mambal	1	3	11	7
Abiansemal	-	6	11	13
Dauh Yeh Cani	2	1	-	2
Ayunan	1	2	-	4
Blahkiuh	2	3	12	8
Punggul	1	1	-	4
Bongkasa	2	2	36	6
Taman	-	3	61	6
Selat	-	1	-	2
Sangeh	2	3	41	8
Bongkasa Pertiwi	-	1	26	2
Abiansemal	18	40	353	112

Catatan/Note:

Sumber/Source: UPT Cabang Dinas Pendidikan Kecamatan Abiansemal/ Department of Education of Abiansemal Subdistrict

Lanjutan Tabel/*Continued Table* 4.1

Desa/Kelurahan <i>Villages</i>	Sekolah Dasar <i>Primary School</i>			
	Gedung <i>Building</i>	Sekolah <i>School</i>	Murid <i>Student</i>	Guru <i>Teacher</i>
(1)	(6)	(7)	(8)	(9)
Darmasaba	14	7	866	67
Sibang Gede	8	4	510	40
Jagapati	4	2	350	25
Angantaka	6	3	326	28
Sedang	7	3	315	28
Sibang Kaja	8	5	578	85
Mekar Bhuana	10	4	356	37
Mambal	8	4	393	39
Abiansemal	12	6	641	56
Dauh Yeh Cani	12	4	521	39
Ayunan	4	2	176	19
Blahkiuh	9	4	471	44
Punggul	4	2	198	19
Bongkasa	8	4	389	35
Taman	10	5	439	46
Selat	2	1	180	10
Sangeh	6	3	343	30
Bongkasa Pertiwi	4	2	187	19
Abiansemal	136	65	7 239	666

Catatan/*Note:*Sumber/*Source:* UPT Cabang Dinas Pendidikan Kecamatan Abiansemal/ *Department of Education of Abiansemal Subdistrict*

Lanjutan Tabel/*Continued Table 4.1*

Desa/Kelurahan <i>Villages</i>	Madrasah Ibtidaiyah <i>Madrasah</i>			
	Gedung <i>Building</i>	Sekolah <i>School</i>	Murid <i>Student</i>	Guru <i>Teacher</i>
	(10)	(11)	(12)	(13)
Darmasaba	-	-	-	-
Sibang Gede	-	-	-	-
Jagapati	-	-	-	-
Angantaka	-	-	-	-
Sedang	-	-	-	-
Sibang Kaja	-	-	-	-
Mekar Bhuana	-	-	-	-
Mambal	-	-	-	-
Abiansemal	-	-	-	-
Dauh Yeh Cani	-	-	-	-
Ayunan	-	-	-	-
Blahkiuh	-	-	-	-
Punggul	-	-	-	-
Bongkasa	-	-	-	-
Taman	-	-	-	-
Selat	-	-	-	-
Sangeh	-	-	-	-
Bongkasa Pertiwi	-	-	-	-
Abiansemal	-	-	-	-

Catatan/*Note:*Sumber/*Source:* UPT Cabang Dinas Pendidikan Kecamatan Abiansemal/ *Department of Education of Abiansemal Subdistrict*

Lanjutan Tabel/*Continued Table* 4.1

Desa/Kelurahan <i>Villages</i>	Madrasah Tsanawiyah <i>Madrasah</i>			
	Gedung <i>Building</i>	Sekolah <i>School</i>	Murid <i>Student</i>	Guru <i>Teacher</i>
(1)	(14)	(15)	(16)	(17)
Darmasaba	-	-	-	-
Sibang Gede	-	-	-	-
Jagapati	-	-	-	-
Angantaka	-	-	-	-
Sedang	-	-	-	-
Sibang Kaja	-	-	-	-
Mekar Bhuana	-	-	-	-
Mambal	-	-	-	-
Abiansemal	-	-	-	-
Dauh Yeh Cani	-	-	-	-
Ayunan	-	-	-	-
Blahkiuh	-	-	-	-
Punggul	-	-	-	-
Bongkasa	-	-	-	-
Taman	-	-	-	-
Selat	-	-	-	-
Sangeh	-	-	-	-
Bongkasa Pertiwi	-	-	-	-
Abiansemal	-	-	-	-

Catatan/*Note*:Sumber/*Source*: UPT Cabang Dinas Pendidikan Kecamatan Abiansemal/ *Department of Education of Abiansemal Subdistrict*

Lanjutan Tabel/*Continued Table 4.1*

Desa/Kelurahan <i>Villages</i>	SLTP <i>Junior High Schools</i>			
	Gedung <i>Building</i>	Sekolah <i>School</i>	Murid <i>Student</i>	Guru <i>Teacher</i>
	(1)	(18)	(19)	(20)
Darmasaba	1	1	22	5
Sibang Gede	-	-	-	-
Jagapati	-	-	-	-
Angantaka	-	-	-	-
Sedang	4	1	610	55
Sibang Kaja	6	2	748	37
Mekar Bhuana	-	-	-	-
Mambal	-	-	-	-
Abiansemal	3	1	319	31
Dauh Yeh Cani	-	-	-	-
Ayunan	-	-	-	-
Blahkiuh	4	1	650	47
Punggul	-	-	-	-
Bongkasa	6	1	644	29
Taman	-	-	-	-
Selat	-	-	-	-
Sangeh	-	-	-	-
Bongkasa Pertiwi	-	-	-	-
Abiansemal	24	7	2,993	204

Catatan/*Note:*Sumber/*Source:* UPT Cabang Dinas Pendidikan Kecamatan Abiansemal/ *Department of Education of Abiansemal Subdistrict*

Lanjutan Tabel/*Continued Table* 4.1

Desa/Kelurahan <i>Villages</i>	SMU/SMK <i>Senior High School</i>			
	Gedung <i>Building</i>	Sekolah <i>School</i>	Murid <i>Student</i>	Guru <i>Teacher</i>
(1)	(22)	(23)	(24)	(25)
Darmasaba	-	-	-	-
Sibang Gede	-	-	-	-
Jagapati	-	-	-	-
Angantaka	-	-	-	-
Sedang	4	1	817	50
Sibang Kaja	1	1	35	9
Mekar Bhuana	-	-	-	-
Mambal	4	1	185	21
Abiansemal	3	2	346	46
Dauh Yeh Cani	1	1	68	18
Ayunan	-	-	-	-
Blahkiuh	6	1	736	38
Punggul	-	-	-	-
Bongkasa	-	-	-	-
Taman	-	-	-	-
Selat	-	-	-	-
Sangeh	-	-	-	-
Bongkasa Pertiwi	-	-	-	-
Abiansemal	19	7	2 187	182

Catatan/*Note*:Sumber/*Source*: UPT Cabang Dinas Pendidikan Kecamatan Abiansemal/ *Department of Education of Abiansemal Subdistrict*

Tabel
Table 4.2**Banyaknya Sekolah Menurut Jenjang Pendidikan dan Desa/Kelurahan di Kecamatan Abiansemal, 2020**
Number of School by Level of Education and Villages at Abiansemal Subdistricts, 2020

Desa/Kelurahan <i>Villages</i>	Taman Kanak-Kanak (TK) <i>Kindergarden</i>		Sekolah Dasar <i>Primary School</i>	
	Negeri <i>Public</i>	Swasta <i>Private</i>	Negeri <i>Public</i>	Swasta <i>Private</i>
(1)	(2)	(3)	(4)	(5)
Darmasaba	-	2	7	-
Sibang Gede	1	1	4	-
Jagapati	-	1	2	-
Angantaka	-	1	3	-
Sedang	-	1	3	-
Sibang Kaja	-	4	4	1
Mekar Bhuana	-	3	4	-
Mambal	-	3	4	-
Abiansemal	-	6	6	-
Dauh Yeh Cani	-	1	4	-
Ayunan	-	2	2	-
Blahkiuh	-	3	4	-
Punggul	-	1	2	-
Bongkasa	-	2	4	-
Taman	-	3	5	-
Selat	-	1	1	-
Sangeh	-	3	3	-
Bongkasa Pertiwi	-	1	2	-
Abiansemal	1	39	64	1

Catatan/Note:

Sumber/Source: UPT Cabang Dinas Pendidikan Kecamatan Abiansemal/ Department of Education of Abiansemal Subdistrict

Lanjutan Tabel/*Continued Table 4.2*

Desa/Kelurahan <i>Villages</i>	SLTP <i>Junior High Schools</i>		SMU/SMK <i>Senior High School</i>	
	Negeri <i>Public</i>	Swasta <i>Private</i>	Negeri <i>Public</i>	Swasta <i>Private</i>
(1)	(6)	(7)	(8)	(9)
Darmasaba	-	1	-	-
Sibang Gede	-	-	-	-
Jagapati	-	-	-	-
Angantaka	-	-	-	-
Sedang	1	-	1	-
Sibang Kaja	1	1	-	1
Mekar Bhuana	-	-	-	-
Mambal	-	-	-	1
Abiansemal	1	-	-	2
Dauh Yeh Cani	-	-	-	1
Ayunan	-	-	-	-
Blahkiuh	1	-	1	-
Punggul	-	-	-	-
Bongkasa	1	-	-	-
Taman	-	-	-	-
Selat	-	-	-	-
Sangeh	-	-	-	-
Bongkasa Pertwi	-	-	-	-
Abiansemal	5	2	2	5

Catatan/*Note*:Sumber/*Source*: UPT Cabang Dinas Pendidikan Kecamatan Abiansemal/ *Department of Education of Abiansemal Subdistrict*

Lanjutan Tabel/*Continued Table 4.2*

Desa/Kelurahan <i>Villages</i>	Perguruan Tinggi <i>University</i>	
	Negeri <i>Public</i>	Swasta <i>Private</i>
(1)	(2)	(3)
Darmasaba	-	-
Sibang Gede	-	-
Jagapati	-	-
Angantaka	-	-
Sedang	-	-
Sibang Kaja	-	-
Mekar Bhuana	-	-
Mambal	-	-
Abiansemal	-	-
Dauh Yeh Cani	-	-
Ayunan	-	-
Blahkiuh	-	-
Punggul	-	-
Bongkasa	-	-
Taman	-	-
Selat	-	-
Sangeh	-	-
Bongkasa Pertwi	-	-
Abiansemal	-	-

Catatan/*Note:*Sumber/*Source:* UPT Cabang Dinas Pendidikan Kecamatan Abiansemal/ *Department of Education of Abiansemal Subdistrict*

Tabel 4.3
Table**Jumlah Penduduk Menurut Tingkat Pendidikan Tertinggi yang Ditamatkan dan Desa/Kelurahan di Kecamatan Abiansemal, 2020*****Total Population by Highest Level of Education Attainment and Villages at Abiansemal Subdistricts, 2020***

Desa/Kelurahan Villages	Tidak/ Belum Sekolah Never School	Belum Tamat SD Not Completed Primary School	Tamat SD Graduated Primary School	Tamat SLTP Graduated Junior High School
(1)	(2)	(3)	(4)	(5)
Darmasaba	472	4 805	1 265	907
Sibang Gede	603	1 287	1 147	651
Jagapati	322	562	935	918
Angantaka	504	881	960	384
Sedang	367	991	957	830
Sibang Kaja	265	592	2 586	1 511
Mekar Bhuana	396	513	761	1 216
Mambal	502	1 525	976	416
Abiansemal	840	999	1 702	1 042
Dauh Yeh Cani	602	2 290	1 322	799
Ayunan	249	319	795	336
Blahkiuh	413	867	1 297	1 039
Punggul	229	300	1 029	610
Bongkasa	597	1 919	1 032	937
Taman	694	1 727	2 026	1 083
Selat	311	599	630	341
Sangeh	420	557	933	640
Bongkasa Pertwi	263	625	810	568
Abiansemal	8 049	21 358	21 163	14 228

Sumber : Perbekel/Lurah

Source : Village Head

Lanjutan Tabel/*Continued Table 4.3*

Desa/Kelurahan Villages	Tamat SMU/SMK Graduated Senior High School	Tamat Diploma Graduated Diploma	Tamat Sarjana Bachelor
(1)	(6)	(7)	(8)
Darmasaba	1 924	191	429
Sibang Gede	3 319	135	181
Jagapati	933	106	143
Angantaka	927	92	118
Sedang	1 042	73	128
Sibang Kaja	1 532	181	644
Mekar Bhuana	2 002	50	151
Mambal	1 695	92	143
Abiansemal	2 967	210	252
Dauh Yeh Cani	996	161	162
Ayunan	569	28	22
Blahkiuh	2 364	69	167
Punggul	1 047	42	44
Bongkasa	1 364	41	72
Taman	1 296	64	85
Selat	502	29	33
Sangeh	1 910	97	193
Bongkasa Pertiwi	296	22	48
Abiansemal	26 685	1 683	3 015

Sumber : Perbekel/Lurah

Source : *Village Head*

Tabel
Table 4.4**Banyaknya Tenaga Kesehatan (Tenaga Medis) Menurut Jenisnya dan Desa/Kelurahan di Kecamatan Abiansemal, 2020**
Number of Health Workers (Medical) by Type and Villages at Abiansemal Subdistricts, 2020

Desa/Kelurahan <i>Villages</i>	Dokter <i>Doctors</i>		
	Umum <i>Public</i>	Spesialis/ Gigi <i>Specialist/ Dentist</i>	Bidan <i>Midwife</i>
(1)	(2)	(3)	(4)
Darmasaba	6	2	2
Sibang Gede	3	2	1
Jagapati	3	1	6
Angantaka	2	1	1
Sedang	3	1	8
Sibang Kaja	3	-	10
Mekar Bhuana	1	-	6
Mambal	6	2	7
Abiansemal	1	1	7
Dauh Yeh Cani	3	1	7
Ayunan	3	-	4
Blahkiuh	3	1	6
Punggul	-	-	6
Bongkasa	-	-	3
Taman	1	1	6
Selat	1	-	7
Sangeh	3	-	5
Bongkasa Pertiwi	-	-	2
Abiansemal	42	13	94

Sumber : Perbekel/Lurah
Source : Village Head

Lanjutan Tabel/Continued Table 4.4

Desa/Kelurahan Villages	Perawat Nurse	Dukun Beranak Shaman	Dukun Pijat Shaman Massage	Lainnya Others
(1)	(5)	(6)	(7)	(8)
Darmasaba	4	-	3	-
Sibang Gede	3	-	2	-
Jagapati	6	-	-	4
Angantaka	6	-	2	4
Sedang	7	-	2	-
Sibang Kaja	12	-	2	3
Mekar Bhuana	12	-	-	2
Mambal	15	-	1	2
Abiansemal	14	-	3	3
Dauh Yeh Cani	9	-	4	4
Ayunan	7	-	2	3
Blahkiuh	5	-	4	1
Punggul	2	-	4	3
Bongkasa	7	-	1	2
Taman	6	-	5	4
Selat	5	-	-	-
Sangeh	4	-	4	-
Bongkasa Pertiwi	1	-	2	-
Abiansemal	125	-	41	35

Sumber : Perbekel/Lurah
Source : Village Head

Tabel
Table 4.5**Banyaknya Fasilitas (Sarana) Kesehatan Menurut Jenisnya dan Desa/Kelurahan di Kecamatan Abiansemal, 2020**
Number of Health Facility by Type and Villages at Abiansemal Subdistricts, 2020

Desa/ Kelurahan Villages	Sarana Kesehatan Health Facility					
	Poli klinik Poly clinic	Puskesmas Public Health Centers	Puskesmas Pembantu Supporting Public Health Centers	BKIA Supporting Public Health Centers	Praktek Dokter Clinic	Pos KB
(1)	(2)	(3)	(4)	(5)	(6)	(7)
Darmasaba	-	-	1	-	5	1
Sibang Gede	-	-	1	-	5	1
Jagapati	-	-	1	-	1	1
Angantaka	-	-	1	-	1	1
Sedang	1	1	-	-	2	1
Sibang Kaja	-	1	-	-	4	1
Mekar Bhuana	1	-	1	-	2	1
Mambal	-	-	1	-	6	1
Abiansemal	-	-	1	-	3	1
Dauh Yeh Cani	1	-	1	-	2	1
Ayunan	-	-	1	-	1	1
Blahkiuh	-	1	-	-	2	1
Punggul	-	-	1	-	3	1
Bongkasa	-	-	1	-	1	1
Taman	-	1	-	-	1	1
Selat	-	-	1	-	1	1
Sangeh	1	-	1	-	1	1
Bongkasa Pertiwi	-	-	1	-	-	1
Abiansemal	4	4	13	-	41	18

Sumber : Puskesmas Kecamatan Abiansemal.

Sumber : Public Health Centers at Abiansemal Subdistrict.

Tabel
Table 4.6

**Banyaknya Akseptor KB Menurut Kontrasepsi yang
Digunakan dan Desa/Kelurahan di Kecamatan
Abiansemal, 2020**
*Number of Family Planning Acceptors by Contraceptive
Used and Villages at Abiansemal Subdistricts, 2020*

Desa/Kelurahan <i>Villages</i>	Jenis Alat Kontrasepsi Yang Digunakan <i>Type of Contraceptive Used</i>					
	IUD	Pil <i>Pill</i>	Kondom <i>Condom</i>	MOP	MOW	Suntikan <i>Injection</i>
(1)	(2)	(3)	(4)	(5)	(6)	(7)
Darmasaba	485	252	50	17	104	485
Sibang Gede	441	64	7	9	33	334
Jagapati	270	24	38	2	12	92
Angantaka	272	17	5	7	25	99
Sedang	371	30	13	1	42	132
Sibang Kaja	507	103	21	5	28	273
Mekar Bhuana	719	22	9	1	22	88
Mambal	689	20	8	1	9	20
Abiansemal	496	31	88	-	46	592
Dauh Yeh Cani	851	22	4	1	28	67
Ayunan	252	14	11	-	3	159
Blahkiuh	540	102	19	-	9	141
Punggul	143	16	6	-	11	186
Bongkasa	758	7	12	-	30	129
Taman	838	19	6	-	54	238
Selat	26	6	11	-	6	241
Sangeh	280	20	4	8	42	335
Bongkasa Pertiwi	197	4	10	1	-	204
Abiansemal	8 135	773	322	53	504	3 815

Sumber : Perbekel/Lurah

Source : Village Head

Lanjutan Tabel/*Continued Table 4.7*

Desa/Kelurahan <i>Villages</i>	Jenis Alat Kontrasepsi Yang Digunakan <i>Type of Contraceptive Used</i>	
	Lainnya <i>Others</i>	Jumlah <i>Total</i>
(1)	(8)	(9)
Darmasaba	32	1 425
Sibang Gede	33	921
Jagapati	-	438
Angantaka	5	430
Sedang	13	602
Sibang Kaja	24	961
Mekar Bhuana	4	865
Mambal	3	750
Abiansemal	-	1 261
Dauh Yeh Cani	5	978
Ayunan	-	439
Blahkiuh	4	862
Punggul	-	362
Bongkasa	-	936
Taman	-	1 155
Selat	-	290
Sangeh	-	689
Bongkasa Pertiwi	1	417
Abiansemal	124	13 781

Sumber/Source : PLKB Kecamatan Abiansemal/*Family Planning at Abiansemal*

Tabel
Table 4.7

Banyaknya Tindak Kejahatan Yang Terjadi dan Dilaporkan Ke Polisi Menurut Desa/Kelurahan di Kecamatan Abiansemal, 2020
Number of Crime Happens and Reported to State Police by Villages at Abiansemal Subdistricts, 2020

Desa/ Kelurahan Villages	Jenis Kejahatan/Pelanggaran Type of Crimes/Violations			
	Penculikan Kidnapping	Pembunuhan Murder	Penganiayaan Perseccion	Pencurian Theft
(1)	(2)	(3)	(4)	(5)
Darmasaba	-	-	-	1
Sibang Gede	-	-	-	-
Jagapati	-	-	-	3
Angantaka	-	-	-	-
Sedang	-	-	-	-
Sibang Kaja	-	-	-	-
Mekar Bhuana	-	-	-	2
Mambal	-	-	-	1
Abiansemal	-	-	-	-
Dauh Yeh Cani	-	-	-	-
Ayunan	-	-	-	-
Blahkiuh	-	-	-	-
Punggul	-	-	-	-
Bongkasa	-	-	-	-
Taman	-	-	-	-
Selat	-	-	-	-
Sangeh	-	-	-	-
Bongkasa Pertwi	-	-	-	-
Abiansemal	-	-	-	7

Sumber/Source : Kepolisian Sektor Abiansemal/Police Sector at Abiansemal Subdistricts

Lanjutan Tabel/*Continued Table 4.7*

Desa/Kelurahan <i>Villages</i>	Jenis Kejahatan/Pelanggaran <i>Type of Crimes/Violations</i>			
	Perampokan <i>Robbery</i>	Pemerasan <i>Extortion</i>	Penggelapan <i>Embezzlement</i>	Lainnya <i>Others</i>
(1)	(6)	(7)	(8)	(9)
Darmasaba	-	-	1	-
Sibang Gede	-	-	-	-
Jagapati	-	-	-	-
Angantaka	-	-	-	-
Sedang	-	-	-	-
Sibang Kaja	-	-	-	-
Mekar Bhuana	-	-	-	-
Mambal	-	-	-	-
Abiansemal	-	-	-	-
Dauh Yeh Cani	-	-	-	-
Ayunan	-	-	-	-
Blahkiuh	-	-	-	-
Punggul	-	-	-	-
Bongkasa	-	-	-	-
Taman	-	-	-	-
Selat	-	-	-	-
Sangeh	-	-	-	-
Bongkasa Pertiwi	-	-	-	-
Abiansemal	-	-	1	-

Sumber/Source : Kepolisian Sektor Abiansemal/*Police Sector at Abiansemal Subdistricts*

Tabel
Table 4.8**Banyaknya Pos Keamanan Menurut Jenisnya dan Desa/
Kelurahan di Kecamatan Abiansemal, 2020**
**Number of Postal Security by Type and Villages at
Abiansemal Subdistricts, 2020**

Desa/Kelurahan <i>Villages</i>	Jenis Pos Keamanan <i>Type of Security Posts</i>			
	Bimmas <i>Guidance Community</i>		Babinsa <i>NCO Village Builder</i>	
	Jumlah <i>Total</i>	Personil <i>Personnel</i>	Jumlah <i>Total</i>	Personil <i>Personnel</i>
(1)	(2)	(3)	(4)	(5)
Darmasaba	-	-	-	-
Sibang Gede	-	-	-	-
Jagapati	-	-	-	-
Angantaka	-	-	-	-
Sedang	-	-	-	-
Sibang Kaja	-	-	-	-
Mekar Bhuana	-	-	-	-
Mambal	-	-	-	-
Abiansemal	-	-	-	-
Dauh Yeh Cani	-	-	-	-
Ayunan	-	-	-	-
Blahkiuh	1	94	1	22
Punggul	-	-	-	-
Bongkasa	-	-	-	-
Taman	-	-	-	-
Selat	-	-	-	-
Sangeh	-	-	-	-
Bongkasa Pertiwi	-	-	-	-
Abiansemal	1	94	1	22

Sumber : Perbekel/Lurah

Source : Village Head

Lanjutan Tabel/*Continued Table 4.8*

Desa/Kelurahan <i>Villages</i>	Jenis Pos Keamanan <i>Type of Security Posts</i>			
	Hansip <i>Civil Defence</i>		Lainnya <i>Others</i>	
	Jumlah <i>Total</i>	Personil <i>Personnel</i>	Jumlah <i>Total</i>	Personil <i>Personnel</i>
(1)	(6)	(7)	(8)	(9)
Darmasaba	1	31	1	36
Sibang Gede	1	31	1	31
Jagapati	1	31	1	31
Angantaka	1	31	1	37
Sedang	1	31	1	31
Sibang Kaja	1	31	1	31
Mekar Bhuana	1	31	1	31
Mambal	1	31	1	31
Abiansemal	1	31	1	31
Dauh Yeh Cani	1	31	1	31
Ayunan	1	31	1	31
Blahkiuh	1	31	2	35
Punggul	1	31	1	31
Bongkasa	1	31	2	62
Taman	1	31	1	31
Selat	1	31	1	20
Sangeh	1	31	2	62
Bongkasa Pertiwi	1	31	1	32
Abiansemal	18	558	21	625

Sumber : Perbekel/Lurah

Source : *Village Head*

Lanjutan Tabel/*Continued Table 4.8*

Desa/Kelurahan <i>Villages</i>	Jenis Pos Keamanan <i>Type of Security Posts</i>	
	Jumlah <i>Total</i>	
	Jumlah <i>Total</i>	Personil <i>Personnel</i>
(1)	(10)	(11)
Darmasaba	2	67
Sibang Gede	2	62
Jagapati	2	62
Angantaka	2	68
Sedang	2	62
Sibang Kaja	2	62
Mekar Bhuana	2	62
Mambal	2	62
Abiansemal	2	62
Dauh Yeh Cani	2	62
Ayunan	2	62
Blahkiuh	5	182
Punggul	2	62
Bongkasa	3	93
Taman	2	62
Selat	2	51
Sangeh	3	93
Bongkasa Pertiwi	2	63
Abiansemal	41	1,299

Sumber : Perbekel/Lurah

Source : *Village Head*

Tabel
Table 4.9**Jumlah Penduduk Menurut Agama dan Desa/Kelurahan di
Kecamatan Abiansemal, 2020**
**Total Population by Religion and Villages at Abiansemal
Subdistricts, 2020**

Desa/Kelurahan <i>Villages</i>	Agama <i>Religion</i>					
	Hindu			Islam		
	Laki-Laki <i>Male</i>	Perempuan <i>Female</i>	Jumlah <i>Total</i>	Laki-Laki <i>Male</i>	Perempuan <i>Female</i>	Jumlah <i>Total</i>
(1)	(2)	(3)	(4)	(5)	(6)	(7)
Darmasaba	4 884	4 888	9 772	44	40	84
Sibang Gede	3 525	3 580	7 105	61	67	128
Jagapati	1 909	1 894	3 803	36	42	78
Angantaka	1 859	1 931	3 790	24	26	50
Sedang	2 122	2 146	4 268	40	45	85
Sibang Kaja	3 442	3 522	6 964	136	150	286
Mekar Bhuana	2 529	2 544	5 073	9	7	16
Mambal	2 521	2 609	5 130	105	95	200
Abiansemal	3 915	4 014	7 929	36	42	78
Dauh Yeh Cani	3 176	3 117	6 293	17	22	39
Ayunan	1 194	1 101	2 295	14	5	19
Blahkiuh	3 066	3 110	6 176	13	8	21
Punggul	1 621	1 680	3 301	-	-	-
Bongkasa	2 908	3 054	5 962	-	-	-
Taman	3 531	3 423	6 954	3	5	8
Selat	1 187	1 251	2 438	2	2	4
Sangeh	2 314	2 380	4 694	29	21	50
Bongkasa Pertiwi	1 315	1 314	2 629	-	-	-
Abiansemal	47 030	47 578	93 373	557	558	1 115

Sumber : Perbekel/Lurah

Source : *Village Head*

Lanjutan Tabel/Continued Table 4.9

Desa/ Kelurahan Villages	Agama Religion					
	Katolik			Kristen		
	Laki-Laki Male	Perempuan Female	Jumlah Total	Laki-Laki Male	Perempuan Female	Jumlah Total
(1)	(8)	(9)	(10)	(11)	(12)	(13)
Darmasaba	4	6	10	56	69	125
Sibang Gede	18	20	38	18	19	37
Jagapati	4	5	9	9	12	21
Angantaka	-	-	-	7	8	15
Sedang	3	2	5	14	15	29
Sibang Kaja	14	14	28	16	14	30
Mekar Bhuana	-	-	-	-	-	-
Mambal	-	-	-	9	10	19
Abiansemal	-	-	-	2	3	5
Dauh Yeh Cani	-	-	-	-	-	-
Ayunan	-	-	-	1	3	4
Blahkiuh	1	2	3	9	7	16
Punggul	-	-	-	-	-	-
Bongkasa	-	-	-	-	-	-
Taman	-	-	-	5	8	13
Selat	-	2	2	-	-	-
Sangeh	2	1	3	2	1	3
Bongkasa Pertiwi	-	-	-	2	1	3
Abiansemal	45	51	96	150	170	320

Sumber : Perbekel/Lurah

Source : Village Head

Lanjutan Tabel/*Continued Table 4.9*

Desa/Kelurahan <i>Villages</i>	Agama <i>Religion</i>					
	Budha			Jumlah		
	Laki-Laki <i>Male</i>	Perempuan <i>Female</i>	Jumlah <i>Total</i>	Laki-Laki <i>Male</i>	Perempuan <i>Female</i>	Jumlah <i>Total</i>
(1)	(14)	(15)	(16)	(17)	(18)	(19)
Darmasaba	1	1	2	4 989	5 004	9 993
Sibang Gede	8	7	15	3 630	3 693	7 323
Jagapati	4	4	8	1 962	1 957	3 919
Angantaka	6	5	11	1 896	1 970	3 866
Sedang	1	-	1	2 180	2 208	4 388
Sibang Kaja	1	2	3	3 609	3 702	7 311
Mekar Bhuana	-	-	-	2 538	2 551	5 089
Mambal	-	-	-	2 635	2 714	5 349
Abiansemal	-	-	-	3 953	4 059	8 012
Dauh Yeh Cani	-	-	-	3 193	3 139	6 332
Ayunan	-	-	-	1 209	1 109	2 318
Blahkiuh	-	-	-	3 089	3 127	6 216
Punggul	-	-	-	1 621	1 680	3 301
Bongkasa	-	-	-	2 908	3 054	5 962
Taman	-	-	-	3 539	3 436	6 975
Selat	-	1	1	1 189	1 256	2 445
Sangeh	-	-	-	2 347	2 403	4 750
Bongkasa Pertiwi	-	-	-	1 317	1 315	2 632
Abiansemal	21	20	42	47 804	48 377	96 181

Sumber : Perbekel/Lurah

Source : *Village Head*

Tabel
Table 4.10**Banyaknya Tempat Ibadah Menurut Jenisnya dan Desa/
Kelurahan di Kecamatan Abiansemal, 2020**
**Number of Worship Places by Type and Villages at
Abiansemal Subdistricts, 2020**

Desa/Kelurahan Villages	Jenis Tempat Ibadah Type of Worship Places					
	Masjid Mosque	Langgar	Gereja Church	Pura Temple	Vihara Monastery	Lainnya Others
(1)	(2)	(3)	(4)	(5)	(6)	(7)
Darmasaba	-	-	-	14	-	14
Sibang Gede	-	-	-	8	-	8
Jagapati	-	-	-	7	-	7
Angantaka	-	-	-	9	-	9
Sedang	-	-	-	8	-	8
Sibang Kaja	-	-	-	6	-	6
Mekar Bhuana	-	-	-	17	-	17
Mambal	-	-	-	21	-	21
Abiansemal	-	-	-	9	-	9
Dauh Yeh Cani	-	-	-	1	-	1
Ayunan	-	-	-	9	-	9
Blahkiuh	-	-	-	9	-	9
Punggul	-	-	-	5	-	5
Bongkasa	-	-	-	9	-	9
Taman	-	-	-	12	-	12
Selat	-	-	-	11	-	11
Sangeh	-	-	-	16	-	16
Bongkasa Pertiwi	-	-	-	6	-	6
Abiansemal	-	-	-	177	-	177

Sumber : Perbekel/Lurah
Source : Village Head

Tabel
Table 4.11**Banyaknya Keluarga Menurut Desa/Kelurahan dan Jenis Pengguna Listrik di Kecamatan Abiansemal, 2020**
Number of Family by Type Villages and Electricity Users at Abiansemal Subdistricts, 2020

Desa/Kelurahan <i>Villages</i>	Pengguna Listrik <i>Type of Electricity Users</i>			Bukan Pengguna Listrik <i>Non Electricity Users</i>
	PLN	Non PLN	Jumlah <i>Total</i>	
(1)	(2)	(3)	(4)	(5)
Darmasaba	2 127	-	2 127	-
Sibang Gede	1 938	-	1 938	-
Jagapati	1 058	-	1 058	-
Angantaka	1 145	-	1 145	-
Sedang	1 142	-	1 142	-
Sibang Kaja	1 142	-	1 142	-
Mekar Bhuana	1 142	-	1 142	-
Mambal	1 142	-	1 142	-
Abiansemal	1 142	-	1 142	-
Dauh Yeh Cani	1 142	-	1 142	-
Ayunan	1 142	-	1 142	-
Blahkiuh	1 142	-	1 142	-
Punggul	1 142	-	1 142	-
Bongkasa	1 142	-	1 142	-
Taman	1 142	-	1 142	-
Selat	1 142	-	1 142	-
Sangeh	1 142	-	1 142	-
Bongkasa Pertiwi	1 142	-	1 142	-
Abiansemal	22 256	-	22 256	-

Sumber : BPS, Pendataan Potensi Desa (Podes) 2020
 Source: BPS, Villages Potential Data Collection 2020

Tabel
Table 4.12**Banyaknya Desa/Kelurahan Menurut Keberadaan
Penerangan Jalan Utama Desa/Kelurahan di Kecamatan
Abiansemal, 2018, 2019, dan 2020**
*Number of Villages by Main Street Lighting at Abiansemal
Subdistricts, 2018, 2019, and 2020*

Penerangan Jalan Utama Main Street Lighting	2018	2019	2020
(1)	(2)	(3)	(4)
Sumber Penerangan Jalan Utama			
Listrik Pemerintah	18	18	18
Listrik Non Pemerintah	-	-	-
Non Listrik	-	-	-
Jumlah	18	18	18

Catatan/Note: ...

Sumber/Source: BPS, Pendataan Potensi Desa (Podes) 2018, 2019, 2020/BPS, *Villages Potential Data Collection 2018, 2019, 2020*

Tabel 4.13
Table

Banyaknya Desa/Kelurahan Menurut Jenis Bahan Bakar untuk Memasak yang Digunakan Oleh Sebagian Besar Keluarga di Kecamatan Abiansemal, 2018, 2019, 2020
Number of Villages by Type of Fuel for Cooking Used by Most Families at Abiansemal Subdistricts, 2018, 2019, 2020

Jenis Bahan Bakar Type of Fuel	2018	2019	2020
(1)	(2)	(3)	(4)
Gas Kota	-	-	-
LPG 3 Kg	18	18	18
LPG Lebih dari 3 Kg	-	-	-
Minyak Tanah	-	-	-
Kayu Bakar	-	-	-
Lainnya	-	-	-
Jumlah	18	18	18

Catatan/Note: ...

Sumber/Source: BPS, Pendataan Potensi Desa (Podes) 2018, 2019, 2020/BPS, Villages Potential Data Collection 2018, 2019, 2020

Tabel 4.14
Table

**Banyaknya Desa/Kelurahan Menurut Sumber Air Minum
Sebagian Besar Keluarga di Kecamatan Abiansemal,
2018, 2019, 2020**
*Number of Villages according to Drinking Water Sources for
Most Families in Abiansemal Subdistrict, 2018, 2019, 2020*

Sumber Air Minum Drinking Water Sources	2018	2019	2020
(1)	(2)	(3)	(4)
Air Kemasan Bermerek	2	2	2
Air Isi Ulang	1	1	1
PAM	8	8	8
Ledeng tnp Meteran	-	-	-
Sumur Bor	5	5	5
Sumur	-	-	-
Mata Air	2	2	2
Sungai	-	-	-
Air Hujan	-	-	-
Lainnya	-	-	-
Jumlah	18	18	18

Catatan/Note: ...

Sumber/Source: BPS, Pendataan Potensi Desa (Podes) 2018, 2019, 2020/BPS, Villages Potential Data Collection 2018, 2019, 2020

Tabel
Table 4.15**Banyaknya Desa/Kelurahan Menurut Penggunaan Fasilitas Tempat Buang Air Besar Sebagian Besar Keluarga di Kecamatan Abiansemal, 2018, 2019, 2020**
Number of Villages according to the Use of Defecation Facilities for Most Families in Abiansemal Subdistrict, 2018, 2019, 2020

Fasilitas Tempat Buang Air Besar <i>Drinking Water Sources</i>	2018	2019	2020
(1)	(2)	(3)	(4)
Jamban			
Sendiri	18	18	18
Bersama	-	-	-
Umum	-	-	-
Bukan Jamban	-	-	-
Jumlah	18	18	18

Catatan/Note: ...

Sumber/Source: BPS, Pendataan Potensi Desa (Podes) 2018, 2019, 2020/BPS, *Villages Potential Data Collection 2018, 2019, 2020*

Tabel
Table 4.16**Banyaknya Sekolah Dasar (SD) Menurut Desa/Kelurahan
di Kecamatan Abiansemal, 2020**
**Number of Elementary School by Villages at Abiansemal
Subdistricts, 2020**

Desa/Kelurahan Villages	Negeri Public	Swasta Private	Jumlah Total
(1)	(2)	(3)	(4)
Darmasaba	7	-	7
Sibang Gede	4	-	4
Jagapati	2	-	2
Angantaka	3	-	3
Sedang	3	-	3
Sibang Kaja	4	1	5
Mekar Bhuana	4	-	4
Mambal	4	-	4
Abiansemal	6	-	6
Dauh Yeh Cani	4	-	4
Ayunan	2	-	2
Blahkiuh	4	-	4
Punggul	2	-	2
Bongkasa	4	-	4
Taman	5	-	5
Selat	1	-	1
Sangeh	3	-	3
Bongkasa Pertiwi	2	-	2
Abiansemal	64	1	65

Sumber : BPS, Pendataan Potensi Desa (Podes) 2020

Source: BPS, Villages Potential Data Collection 2020

Tabel
Table 4.17**Banyaknya Madrasah Ibtidaiyah (MI) Menurut Desa/
Kelurahan di Kecamatan Abiansemal, 2020**
*Number of Madrasah Ibtidaiyah (MI) by Villages at
Abiansemal Subdistricts, 2020*

Desa/Kelurahan <i>Villages</i>	Negeri <i>Public</i>	Swasta <i>Private</i>	Jumlah <i>Total</i>
(1)	(2)	(3)	(4)
Darmasaba	-	-	-
Sibang Gede	-	-	-
Jagapati	-	-	-
Angantaka	-	-	-
Sedang	-	-	-
Sibang Kaja	-	-	-
Mekar Bhuana	-	-	-
Mambal	-	-	-
Abiansemal	-	-	-
Dauh Yeh Cani	-	-	-
Ayunan	-	-	-
Blahkiuh	-	-	-
Punggul	-	-	-
Bongkasa	-	-	-
Taman	-	-	-
Selat	-	-	-
Sangeh	-	-	-
Bongkasa Pertiwi	-	-	-
Abiansemal	-	-	-

Sumber : BPS, Pendataan Potensi Desa (Podes) 2020

Source: BPS, Villages Potential Data Collection 2020

Tabel 4.18 Banyaknya Sekolah Menengah Pertama (SMP) Menurut Desa/Kelurahan di Kecamatan Abiansemal, 2020
Number of Junior High School by Villages at Abiansemal Subdistricts, 2020

Desa/Kelurahan Villages	Negeri Public	Swasta Private	Jumlah Total
(1)	(2)	(3)	(4)
Darmasaba	-	1	1
Sibang Gede	-	-	-
Jagapati	-	-	-
Angantaka	-	-	-
Sedang	1	-	1
Sibang Kaja	1	1	2
Mekar Bhuana	-	-	-
Mambal	-	-	-
Abiansemal	1	-	1
Dauh Yeh Cani	-	-	-
Ayunan	-	-	-
Blahkiuh	1	-	1
Punggul	-	-	-
Bongkasa	1	-	1
Taman	-	-	-
Selat	-	-	-
Sangeh	-	-	-
Bongkasa Pertiwi	-	-	-
Abiansemal	5	2	7

Sumber : BPS, Pendataan Potensi Desa (Podes) 2020

Source: BPS, Villages Potential Data Collection 2020

Tabel 4.19
Table

**Banyaknya Madrasah Tsanawiyah (MTs) Menurut Desa/
Kelurahan di Kecamatan Abiansemal, 2020**
*Number of Madrasah Tsanawiyah (MTs) by Villages at
Abiansemal Subdistricts, 2020*

Desa/Kelurahan Villages	Negeri Public	Swasta Private	Jumlah Total
(1)	(2)	(3)	(4)
Darmasaba	-	-	-
Sibang Gede	-	-	-
Jagapati	-	-	-
Angantaka	-	-	-
Sedang	-	-	-
Sibang Kaja	-	-	-
Mekar Bhuana	-	-	-
Mambal	-	-	-
Abiansemal	-	-	-
Dauh Yeh Cani	-	-	-
Ayunan	-	-	-
Blahkiuh	-	-	-
Punggul	-	-	-
Bongkasa	-	-	-
Taman	-	-	-
Selat	-	-	-
Sangeh	-	-	-
Bongkasa Pertiwi	-	-	-
Abiansemal	-	-	-

Sumber : BPS, Pendataan Potensi Desa (Podes) 2020

Source: BPS, Villages Potential Data Collection 2020

Tabel 4.20 Banyaknya Sekolah Menengah Atas (SMA) Menurut Desa/Kelurahan di Kecamatan Abiansemal, 2020
Table 4.20 Number of Senior High School by Villages at Abiansemal Subdistricts, 2020

Desa/Kelurahan Villages	Negeri Public	Swasta Private	Jumlah Total
(1)	(2)	(3)	(4)
Darmasaba	-	-	-
Sibang Gede	-	-	-
Jagapati	-	-	-
Angantaka	-	-	-
Sedang	1	-	1
Sibang Kaja	-	1	1
Mekar Bhuana	-	-	-
Mambal	-	-	-
Abiansemal	-	-	-
Dauh Yeh Cani	-	-	-
Ayunan	-	-	-
Blahkiuh	1	-	1
Punggul	-	-	-
Bongkasa	-	-	-
Taman	-	-	-
Selat	-	-	-
Sangeh	-	-	-
Bongkasa Pertiwi	-	-	-
Abiansemal	2	1	3

Sumber : BPS, Pendataan Potensi Desa (Podes) 2020
 Source: BPS, Villages Potential Data Collection 2020

Tabel
Table 4.21

**Banyaknya Madrasah Aliyah (MA) Menurut Desa/
Kelurahan di Kecamatan Abiansemal, 2020**
*Number of Madrasah Aliyah (MA) by Villages at
Abiansemal Subdistricts, 2020*

Desa/Kelurahan <i>Villages</i>	Negeri <i>Public</i>	Swasta <i>Private</i>	Jumlah <i>Total</i>
(1)	(2)	(3)	(4)
Darmasaba	-	-	-
Sibang Gede	-	-	-
Jagapati	-	-	-
Angantaka	-	-	-
Sedang	-	-	-
Sibang Kaja	-	-	-
Mekar Bhuana	-	-	-
Mambal	-	-	-
Abiansemal	-	-	-
Dauh Yeh Cani	-	-	-
Ayunan	-	-	-
Blahkiuh	-	-	-
Punggul	-	-	-
Bongkasa	-	-	-
Taman	-	-	-
Selat	-	-	-
Sangeh	-	-	-
Bongkasa Pertiwi	-	-	-
Abiansemal	-	-	-

Sumber : BPS, Pendataan Potensi Desa (Podes) 2020

Source: BPS, Villages Potential Data Collection 2020

Tabel 4.22 Banyaknya Sekolah Menengah Kejuruan (SMK) Menurut Desa/Kelurahan di Kecamatan Abiansemal, 2020
Table *Number of Vocational high School by Villages at Abiansemal Subdistricts, 2020*

Desa/Kelurahan Villages	Negeri Public	Swasta Private	Jumlah Total
(1)	(2)	(3)	(4)
Darmasaba	-	-	-
Sibang Gede	-	-	-
Jagapati	-	-	-
Angantaka	-	-	-
Sedang	-	-	-
Sibang Kaja	-	-	-
Mekar Bhuana	-	-	-
Mambal	-	1	1
Abiansemal	-	2	2
Dauh Yeh Cani	-	1	1
Ayunan	-	-	-
Blahkiuh	-	-	-
Punggul	-	-	-
Bongkasa	-	-	-
Taman	-	-	-
Selat	-	-	-
Sangeh	-	-	-
Bongkasa Pertiwi	-	-	-
Abiansemal	-	4	4

Sumber : BPS, Pendataan Potensi Desa (Podes) 2020

Source: BPS, Villages Potential Data Collection 2020

Tabel 4.23
Table**Banyaknya Akademi/ Perguruan Tinggi Menurut Desa/
Kelurahan di Kecamatan Abiansemal, 2020**
**Number of College by Villages at Abiansemal Subdistricts,
2020**

Desa/Kelurahan Villages	Negeri Public	Swasta Private	Jumlah Total
(1)	(2)	(3)	(4)
Darmasaba	-	-	-
Sibang Gede	-	-	-
Jagapati	-	-	-
Angantaka	-	-	-
Sedang	-	-	-
Sibang Kaja	-	-	-
Mekar Bhuana	-	-	-
Mambal	-	-	-
Abiansemal	-	-	-
Dauh Yeh Cani	-	-	-
Ayunan	-	-	-
Blahkiuh	-	-	-
Punggul	-	-	-
Bongkasa	-	-	-
Taman	-	-	-
Selat	-	-	-
Sangeh	-	-	-
Bongkasa Pertiwi	-	-	-
Abiansemal	-	-	-

Sumber : BPS, Pendataan Potensi Desa (Podes) 2020

Source: BPS, Villages Potential Data Collection 2020

Tabel
Table 4.24

**Kemudahan untuk Mencapai Sarana Pendidikan Terdekat
Bagi Desa/Kelurahan yang Tidak Ada Sarana Pendidikan
Menurut Desa/Kelurahan dan Jenjang Pendidikan di
Kecamatan Abiansemal, 2020**
*Ease of Reaching Nearest Educational Facilities for Villages
with No Educational Facilities by Village and Education
Level in Abiansemal Subdistrict, 2020*

Desa/Kelurahan Villages	SD Elementary Schools	MI	SMP Junior High Schools	MTs
(1)	(2)	(3)	(4)	(5)
Darmasaba		Sangat Mudah		Sangat Mudah
Sibang Gede		Sangat Mudah	Sangat Mudah	Sangat Mudah
Jagapati		Sangat Mudah	Sangat Mudah	Sangat Mudah
Angantaka		Sangat Mudah	Sangat Mudah	Sangat Mudah
Sedang		Sangat Mudah		Sangat Mudah
Sibang Kaja		Sangat Mudah		Sangat Mudah
Mekar Bhuana		Mudah	Mudah	Mudah
Mambal		Mudah	Sangat Mudah	Mudah
Abiansemal		Mudah		Mudah
Dauh Yeh Cani		Mudah	Mudah	Mudah
Ayunan		Mudah	Mudah	Mudah
Blahkiuh		Mudah		Mudah
Punggul		Mudah	Mudah	Mudah
Bongkasa		Mudah		Mudah
Taman		Mudah	Sangat Mudah	Mudah
Selat		Mudah	Mudah	Mudah
Sangeh		Mudah	Mudah	Mudah
Bongkasa Pertiwi		Mudah	Mudah	Mudah
Abiansemal				

Sumber : BPS, Pendataan Potensi Desa (Podes) 2020

Source: BPS, Villages Potential Data Collection 2020

Lanjutan Tabel/*Continued Table 4.24*

Desa/Kelurahan Village	SMA Senior High School	MA	SMK Vocational	Akademi/ Perguruan Tinggi Academy/ University
(1)	(2)	(3)	(4)	(5)
Darmasaba	Sangat Mudah	Sangat Mudah	Sangat Mudah	Sangat Mudah
Sibang Gede	Sangat Mudah	Sangat Mudah	Sangat Mudah	Sangat Mudah
Jagapati	Sangat Mudah	Sangat Mudah	Sangat Mudah	Sangat Mudah
Angantaka	Sangat Mudah	Sangat Mudah	Sangat Mudah	Sangat Mudah
Sedang	Sangat Mudah	Sangat Mudah	Sangat Mudah	Sangat Mudah
Sibang Kaja		Sangat Mudah	Sangat Mudah	Sangat Mudah
Mekar Bhuana	Mudah	Mudah	Mudah	Mudah
Mambal	Sangat Mudah	Sangat Mudah		Sangat Mudah
Abiansemal	Sangat Mudah	Sangat Mudah		Sangat Mudah
Dauh Yeh Cani	Mudah	Mudah		Mudah
Ayunan	Mudah	Mudah	Mudah	Mudah
Blahkiuh		Mudah	Mudah	Mudah
Punggul	Mudah	Mudah	Mudah	Mudah
Bongkasa	Mudah	Mudah	Mudah	Mudah
Taman	Sangat Mudah	Sangat Mudah	Sangat Mudah	Sangat Mudah
Selat	Mudah	Mudah	Mudah	Mudah
Sangeh	Mudah	Mudah	Mudah	Mudah
Bongkasa Pertiwi	Mudah	Mudah	Mudah	Mudah
Abiansemal				

Sumber : BPS, Pendataan Potensi Desa (Podes) 2020

Source: BPS, Villages Potential Data Collection 2020

Tabel 4.25 Banyaknya Sarana Kesehatan Menurut Desa/Kelurahan dan Jenis Sarana Kesehatan di Kecamatan Abiansemal, 2020
Number of Health Facilities by Village and Type of Health Facilities in Abiansemal Subdistrict, 2020

Desa/Kelurahan <i>Villages</i>	Rumah Sakit <i>Hospital</i>	Rumah Sakit Bersalin <i>Maternity Hospital</i>	Poliklinik/ Balai Pengobatan <i>Polyclinic</i>
(1)	(2)	(3)	(4)
Darmasaba	-	-	-
Sibang Gede	-	-	-
Jagapati	-	-	-
Angantaka	-	-	-
Sedang	-	-	1
Sibang Kaja	-	-	-
Mekar Bhuana	-	-	1
Mambal	-	-	-
Abiansemal	-	-	-
Dauh Yeh Cani	-	-	1
Ayunan	-	-	-
Blahkiuh	-	-	-
Punggul	-	-	-
Bongkasa	-	-	-
Taman	-	-	-
Selat	-	-	-
Sangeh	-	-	1
Bongkasa Pertiwi	-	-	-
Abiansemal	-	-	4

Sumber : BPS, Pendataan Potensi Desa (Podes) 2020

Source: BPS, Villages Potential Data Collection 2020

Lanjutan Tabel/*Continued Table 4.25*

Desa/Kelurahan <i>Villages</i>	Puskesmas <i>Public Health Center</i>		Apotek <i>Drugstore</i>
	Rawat Inap <i>Hospitalized</i>	Tanpa Rawat Inap <i>Non-Hospitalized</i>	
(1)	(6)	(7)	(8)
Darmasaba	-	-	3
Sibang Gede	-	-	1
Jagapati	-	-	-
Angantaka	-	-	1
Sedang	-	1	-
Sibang Kaja	-	1	5
Mekar Bhuana	-	-	2
Mambal	-	-	2
Abiansemal	-	-	3
Dauh Yeh Cani	-	-	2
Ayunan	-	-	-
Blahkiuh	1	-	1
Punggul	-	-	-
Bongkasa	-	-	-
Taman	-	1	-
Selat	-	-	-
Sangeh	-	-	-
Bongkasa Pertiwi	-	-	-
Abiansemal	1	3	20

Sumber : BPS, Pendataan Potensi Desa (Podes) 2020
 Source: BPS, Villages Potential Data Collection 2020

Tabel 4.26
Table

Kemudahan untuk Mencapai Sarana Kesehatan Terdekat Bagi Desa/Kelurahan yang Tidak Ada Sarana Kesehatan Menurut Desa/Kelurahan dan Jenjang Sarana Kesehatan di Kecamatan Abiansemal, 2020
Ease of Reaching Nearest Health Facilities for Villages with No Health Facilities by Village and Level of Health Facilities in Abiansemal Subdistrict, 2020

Desa/Kelurahan Villages	Rumah Sakit Hospital	Rumah Sakit Bersalin Maternity Hospital	Poliklinik/ Balai Pengobatan Polyclinic
(1)	(2)	(3)	(4)
Darmasaba	Sangat Mudah	Sangat Mudah	Sangat Mudah
Sibang Gede	Sangat Mudah	Sangat Mudah	Sangat Mudah
Jagapati	Sangat Mudah	Sangat Mudah	Sangat Mudah
Angantaka	Sangat Mudah	Sangat Mudah	Sangat Mudah
Sedang	Sangat Mudah	Sangat Mudah	
Sibang Kaja	Sangat Mudah	Sangat Mudah	
Mekar Bhuana	Mudah	Mudah	Mudah
Mambal	Sangat Mudah	Sangat Mudah	Sangat Mudah
Abiansemal	Sangat Mudah	Sangat Mudah	Sangat Mudah
Dauh Yeh Cani	Mudah	Mudah	
Ayunan	Mudah	Mudah	Mudah
Blahkiuh	Mudah	Mudah	Mudah
Punggul	Mudah	Mudah	Mudah
Bongkasa	Mudah	Mudah	Mudah
Taman	Sangat Mudah	Sangat Mudah	Sangat Mudah
Selat	Mudah	Mudah	Mudah
Sangeh	Mudah	Mudah	
Bongkasa Pertiwi	Mudah	Mudah	Mudah
Abiansemal			

Sumber : BPS, Pendataan Potensi Desa (Podes) 2020

Source: BPS, Villages Potential Data Collection 2020

Lanjutan Tabel/*Continued Table 4.26*

Desa/Kelurahan <i>Villages</i>	Puskesmas <i>Public Health Center</i>		Apotek <i>Drugstore</i>
	Rawat Inap <i>Hospitalized</i>	Tanpa Rawat Inap <i>Non-Hospitalized</i>	
(1)	(5)	(6)	(7)
Darmasaba	Sangat Mudah	Sangat Mudah	
Sibang Gede	Sangat Mudah	Sangat Mudah	Sangat Mudah
Jagapati	Sangat Mudah	Sangat Mudah	Sangat Mudah
Angantaka	Sangat Mudah	Sangat Mudah	
Sedang	Sangat Mudah		
Sibang Kaja	Sangat Mudah		
Mekar Bhuana	Mudah	Mudah	
Mambal	Sangat Mudah	Sangat Mudah	
Abiansemal	Sangat Mudah	Sangat Mudah	
Dauh Yeh Cani	Mudah	Mudah	
Ayunan	Mudah	Mudah	Mudah
Blahkiuh		Mudah	
Punggul	Mudah	Mudah	Mudah
Bongkasa	Mudah	Mudah	Mudah
Taman	Sangat Mudah		Sangat Mudah
Selat	Mudah	Mudah	Mudah
Sangeh	Mudah	Mudah	
Bongkasa Pertiwi	Mudah	Mudah	Mudah
Abiansemal			

Sumber : BPS, Pendataan Potensi Desa (Podes) 2020

Source: BPS, *Villages Potential Data Collection 2020*

Tabel 4.27 Banyaknya Warga Penderita Gizi Buruk Menurut Desa/ Kelurahan di Kecamatan Abiansemal, 2019 dan 2020
Number of People Suffering from Malnutrition by Village in Abiansemal Subdistrict, 2019 and 2020

Desa/Kelurahan Villages	2019	2020
(1)	(2)	(3)
Darmasaba	-	-
Sibang Gede	-	-
Jagapati	-	-
Angantaka	-	-
Sedang	-	-
Sibang Kaja	-	-
Mekar Bhuana	-	-
Mambal	-	-
Abiansemal	-	-
Dauh Yeh Cani	-	-
Ayunan	-	-
Blahkiuh	-	-
Punggul	-	-
Bongkasa	-	-
Taman	-	-
Selat	-	-
Sangeh	-	-
Bongkasa Pertiwi	-	-
Abiansemal	-	-

Catatan/Note: ...

Sumber/Source: BPS, Pendataan Potensi Desa (Podes) 2019 & 2020/BPS, Villages Potential Data Collection 2019 & 2020

Tabel 4.28
Table

**Banyaknya Kejadian Bencana Alam Menurut Desa/
Kelurahan dan Jenis Bencana Alam di Kecamatan
Abiansemal, 2020**
*Number of Natural Disasters by Village and Types of Natural
Disasters in Abiansemal Subdistrict, 2020*

Desa/Kelurahan <i>Villages</i>	Gempa Bumi <i>Earthquake</i>	Tsunami <i>Tsunami</i>	Gunung Meletus <i>Volcano</i>	Tanah Longsor <i>Landslide</i>
(1)	(2)	(3)	(4)	(5)
Darmasaba	-	-	-	-
Sibang Gede	-	-	-	-
Jagapati	-	-	-	-
Angantaka	1	-	-	1
Sedang	-	-	-	-
Sibang Kaja	-	-	-	-
Mekar Bhuana	-	-	-	-
Mambal	-	-	-	-
Abiansemal	-	-	-	-
Dauh Yeh Cani	-	-	-	-
Ayunan	-	-	-	-
Blahkiuh	-	-	-	-
Punggul	-	-	-	1
Bongkasa	-	-	-	-
Taman	-	-	-	-
Selat	-	-	-	1
Sangeh	-	-	-	-
Bongkasa Pertiwi	-	-	-	-
Abiansemal	1	-	-	3

Sumber : BPS, Pendataan Potensi Desa (Podes) 2020

Source: BPS, Villages Potential Data Collection 2020

Lanjutan Tabel/*Continued Table 4.28*

Desa/Kelurahan Villages	Banjir Flood	Banjir Bandang Flash Flood	Kekeringan Drought	Kebakaran Hutan dan Lahan Forest Fires
(1)	(6)	(7)	(8)	(9)
Darmasaba	-	-	-	-
Sibang Gede	-	-	-	-
Jagapati	-	-	-	-
Angantaka	-	-	-	-
Sedang	-	-	-	-
Sibang Kaja	-	-	-	-
Mekar Bhuana	-	-	-	-
Mambal	-	-	-	-
Abiansemal	-	-	-	-
Dauh Yeh Cani	-	-	-	-
Ayunan	-	-	-	-
Blahkiuh	-	-	-	-
Punggul	-	-	-	-
Bongkasa	-	-	-	-
Taman	-	-	-	-
Selat	-	-	-	-
Sangeh	-	-	-	-
Bongkasa Pertiwi	-	-	-	-
Abiansemal	-	-	-	-

Sumber : BPS, Pendataan Potensi Desa (Podes) 2020

Source: BPS, Villages Potential Data Collection 2020

Lanjutan Tabel/*Continued Table* 4.28

Desa/Kelurahan Villages	Angin Puyuh/Puting beliung/Topan Whirlwind	Gelombang Pasang Laut Tidal Wave
(1)	(10)	(11)
Darmasaba	-	-
Sibang Gede	-	-
Jagapati	-	-
Angantaka	-	-
Sedang	-	-
Sibang Kaja	-	-
Mekar Bhuna	-	-
Mambal	-	-
Abiansemal	-	-
Dauh Yeh Cani	-	-
Ayunan	-	-
Blahkiuh	-	-
Punggul	-	-
Bongkasa	-	-
Taman	-	-
Selat	-	-
Sangeh	-	-
Bongkasa Pertiwi	-	-
Abiansemal	-	-

Sumber : BPS, Pendataan Potensi Desa (Podes) 2020

Source: BPS, Villages Potential Data Collection 2020

Tabel
Table 4.29

Banyaknya Korban Jiwa Akibat Bencana Alam Menurut Desa/Kelurahan dan Jenis Bencana Alam di Kecamatan Abiansemal, 2020
Number of Casualties Due to Natural Disasters by Village and Types of Natural Disasters in Abiansemal Subdistrict, 2020

Desa/Kelurahan Villages	Gempa Bumi Earthquake	Tsunami Tsunami	Gunung Meletus Volcano	Tanah Longsor Landslide
(1)	(2)	(3)	(4)	(5)
Darmasaba	-	-	-	-
Sibang Gede	-	-	-	-
Jagapati	-	-	-	-
Angantaka	-	-	-	-
Sedang	-	-	-	-
Sibang Kaja	-	-	-	-
Mekar Bhuana	-	-	-	-
Mambal	-	-	-	-
Abiansemal	-	-	-	-
Dauh Yeh Cani	-	-	-	-
Ayunan	-	-	-	-
Blahkiuh	-	-	-	-
Punggul	-	-	-	-
Bongkasa	-	-	-	-
Taman	-	-	-	-
Selat	-	-	-	-
Sangeh	-	-	-	-
Bongkasa Pertiwi	-	-	-	-
Abiansemal				

Sumber : BPS, Pendataan Potensi Desa (Podes) 2020

Source: BPS, Villages Potential Data Collection 2020

Lanjutan Tabel/*Continued Table 4.29*

Desa/Kelurahan <i>Villages</i>	Banjir <i>Flood</i>	Banjir Bandang <i>Flash Flood</i>	Kekeringan <i>Drought</i>	Kebakaran Hutan dan Lahan <i>Forest Fires</i>
(1)	(6)	(7)	(8)	(9)
Darmasaba	-	-	-	-
Sibang Gede	-	-	-	-
Jagapati	-	-	-	-
Angantaka	-	-	-	-
Sedang	-	-	-	-
Sibang Kaja	-	-	-	-
Mekar Bhuana	-	-	-	-
Mambal	-	-	-	-
Abiansemal	-	-	-	-
Dauh Yeh Cani	-	-	-	-
Ayunan	-	-	-	-
Blahkiuh	-	-	-	-
Punggul	-	-	-	-
Bongkasa	-	-	-	-
Taman	-	-	-	-
Selat	-	-	-	-
Sangeh	-	-	-	-
Bongkasa Pertiwi	-	-	-	-
Abiansemal				

Sumber : BPS, Pendataan Potensi Desa (Podes) 2020

Source: BPS, Villages Potential Data Collection 2020

Lanjutan Tabel/*Continued Table 4.29*

Desa/Kelurahan Villages	Angin Puyuh/Puting beliung/Topan Whirlwind	Gelombang Pasang Laut Tidal Wave
(1)	(10)	(11)
Darmasaba	-	-
Sibang Gede	-	-
Jagapati	-	-
Angantaka	-	-
Sedang	-	-
Sibang Kaja	-	-
Mekar Bhuana	-	-
Mambal	-	-
Abiansemal	-	-
Dauh Yeh Cani	-	-
Ayunan	-	-
Blahkiuh	-	-
Punggul	-	-
Bongkasa	-	-
Taman	-	-
Selat	-	-
Sangeh	-	-
Bongkasa Pertiwi	-	-
Abiansemal		

Sumber : BPS, Pendataan Potensi Desa (Podes) 2020

Source: BPS, Villages Potential Data Collection 2020

Tabel 4.30
Table

Keberadaan Fasilitas/Upaya Antisipasi/Mitigasi Bencana Alam Menurut Desa/Kelurahan di Kecamatan Abiansemal, 2020
Existence of Facilities / Efforts to Anticipate / Mitigate Natural Disasters by Villages in Abiansemal Subdistrict, 2020

Desa/Kelurahan <i>Villages</i>	Sistem Peringatan Dini Bencana <i>Disaster Early Warning System</i>	Sistem Peringatan Dini Khusus Tsunami <i>Tsunami Early Warning System</i>	Perlengkapan Keselamatan <i>Safety Instrument</i>
(1)	(2)	(3)	(4)
Darmasaba	Ada	Bukan Potensi Tsunami	Ada
Sibang Gede	Ada	Bukan Potensi Tsunami	Ada
Jagapati	Ada	Bukan Potensi Tsunami	Ada
Angantaka	Ada	Bukan Potensi Tsunami	Ada
Sedang	Ada	Bukan Potensi Tsunami	Ada
Sibang Kaja	Ada	Bukan Potensi Tsunami	Ada
Mekar Bhuana	Ada	Bukan Potensi Tsunami	Ada
Mambal	Ada	Bukan Potensi Tsunami	Ada
Abiansemal	Ada	Bukan Potensi Tsunami	Ada
Dauh Yeh Cani	Ada	Bukan Potensi Tsunami	Ada
Ayunan	Ada	Bukan Potensi Tsunami	Ada
Blahkiuh	Ada	Bukan Potensi Tsunami	Ada
Punggul	Ada	Bukan Potensi Tsunami	Ada
Bongkasa	Ada	Bukan Potensi Tsunami	Ada
Taman	Ada	Bukan Potensi Tsunami	Ada
Selat	Ada	Bukan Potensi Tsunami	Ada
Sangeh	Ada	Bukan Potensi Tsunami	Ada
Bongkasa Pertiwi	Ada	Bukan Potensi Tsunami	Ada
Abiansemal			

Sumber : BPS, Pendataan Potensi Desa (Podes) 2020

Source: BPS, Villages Potential Data Collection 2020

Lanjutan Tabel/Continued Table 4.30

Desa/Kelurahan Villages	Rambu-rambu dan Jalur Evakuasi Bencana Evacuation Sign	Pembuatan, Perawatan, atau Normalisasi: Sungai, Kanal, Tanggul, Parit, Drainase, Waduk, Pantai, dll Infrastructure Maintenance
(1)	(5)	(6)
Darmasaba	Tidak Ada	Ada
Sibang Gede	Tidak Ada	Ada
Jagapati	Tidak Ada	Tidak Ada
Angantaka	Tidak Ada	Ada
Sedang	Tidak Ada	Ada
Sibang Kaja	Tidak Ada	Ada
Mekar Bhuana	Tidak Ada	Ada
Mambal	Tidak Ada	Ada
Abiansemal	Tidak Ada	Ada
Dauh Yeh Cani	Tidak Ada	Ada
Ayunan	Tidak Ada	Ada
Blahkiuh	Tidak Ada	Ada
Punggul	Tidak Ada	Ada
Bongkasa	Tidak Ada	Ada
Taman	Tidak Ada	Ada
Selat	Tidak Ada	Ada
Sangeh	Tidak Ada	Ada
Bongkasa Pertiwi	Tidak Ada	Ada
Abiansemal		

Sumber : BPS, Pendataan Potensi Desa (Podes) 2020
 Source: BPS, Villages Potential Data Collection 2020

Tabel 4.31
Table

Banyaknya Desa/Kelurahan yang Memiliki Kelompok Kegiatan Olahraga Menurut Jenis Olahraga dan Ketersediaan Fasilitas/Lapangan Olahraga di Kecamatan Abiansemal, 2020
Number of Villages that Have Sports Activity Groups by Type of Sports and Availability of Sports Facilities in Abiansemal Subdistrict, 2020

Jenis Olahraga <i>Sports Type</i>	Kondisi Fasilitas/ Lapangan Olahraga <i>Sports Facility Condition</i>			Tidak Ada Fasilitas/ Lapangan Olahraga <i>No Sports Facility</i>
	Baik <i>Good</i>	Rusak Sedang <i>Light Damage</i>	Rusak Parah <i>Heavy Damage</i>	
(1)	(2)	(3)	(4)	(5)
Sepak Bola	9	-	-	9
Bola Voli	17	1	-	-
Bulu Tangkis	17	-	-	1
Bola Basket	2	-	-	16
Tenis lapangan	1	-	-	17
Tenis Meja	17	-	-	1
Futsal	1	-	-	17
Renang	3	-	-	15
Bela Diri	6	-	-	12
Bilyard	4	-	-	14
Fitnes_DLL	10	-	-	8
Lainnya	5	-	-	13
Jumlah	92	1	-	123

Sumber : BPS, Pendataan Potensi Desa (Podes) 2020
Source: BPS, Villages Potential Data Collection 2020

05

**PERTANIAN, KEHUTANAN, PETERNAKAN,
DAN PERIKANAN
AGRICULTURE, FORESTRY, LIVESTOCK,
AND FISHERY**



Produksi perkebunan kopi terbanyak di Kecamatan Abiansemal adalah di Desa Taman sebanyak 7,50 ton

***The highest production of coffee plantations in
Abiansemal Subdistrict
is in Taman Village as much as 7.50 tons***

PENJELASAN TEKNIS

1. Lahan sawah adalah lahan pertanian yang berpetak-petak dan dibatasi oleh pematang (galengan), saluran untuk menahan/menyalurkan air, yang biasanya ditanami padi sawah tanpa memandang dari mana diperoleh atau status lahan tersebut. Lahan yang dimaksud termasuk lahan yang terdaftar di Pajak Bumi Bangunan, luran Pembangunan Daerah, lahan bengkok, lahan serobotan, lahan rawa yang ditanami padi dan lahan bekas tanaman tahunan yang telah dijadikan sawah, baik yang ditanami padi, palawija atau tanaman semusim lainnya.
2. Tegal/Kebun adalah lahan pertanian bukan sawah (lahan kering) yang ditanami tanaman semusim atau tahunan dan terpisah dengan halaman sekitar rumah serta penggunaannya tidak berpindah pindah.
3. Ladang/Huma adalah lahan pertanian bukan sawah (lahan kering) yang biasanya ditanami tanaman semusim dan penggunaannya hanya semusim atau dua musim, kemudian akan ditinggalkan bila sudah tidak subur lagi (berpindah-pindah). Kemungkinan lahan ini beberapa tahun kemudian akan dikerjakan kembali jika sudah subur.
4. Lahan yang sementara tidak diusahakan adalah lahan yang

TECHNICAL NOTES

1. *Rice fields are agricultural land that is divided into plots and is limited by embankments (galengan), channels to hold/channel water, which is usually planted with lowland rice regardless of where it was obtained or the status of the land. The land in question includes land registered with the Land Building Tax, Regional Development Fee, crooked land, serobotan land, swamp land planted with rice and land of former annual crops that have been converted into rice fields, whether planted with rice, secondary crops or other seasonal crops.*
2. *Tegal/garden is non-rice field agricultural land (dry land) which is planted with annual or annual crops and is separated from the yard around the house and its use does not move.*
3. *Ladang/Huma is non-rice field agricultural land (dry land) which is usually planted with seasonal crops and its use is only for one or two seasons, then it will be abandoned when it is no longer fertile (moving around). It is possible that this land/ will be reworked a few years later if it is fertile.*
4. *Temporarily uncultivated land is land that is usually cultivated but temporarily (more than 1 (one) year but less than or equal to 2 (two) years) is not cultivated, including paddy fields that have not been*

- biasanya diusahakan tetapi untuk sementara (lebih dari 1 (satu) tahun tetapi kurang dari atau sama dengan 2 (dua) tahun) tidak diusahakan, termasuk lahan sawah yang tidak diusahakan selama lebih dari 2 (dua) tahun.
5. Data pokok tanaman pangan yang dikumpulkan adalah luas panen dan produktivitas (hasil per hektar). Produksi tanaman pangan merupakan hasil perkalian antara luas panen dengan produktivitas. Pengumpulan data luas panen dilakukan setiap bulan dengan pendekatan area kecamatan diseluruh wilayah Pengumpulan data produktivitas dilakukan melalui pengukuran langsung pada plot ubinan berukuran 2 ½ m. Pengumpulan data produktivitas dilakukan setiap subround (empat bulanan) pada waktu panen petani.
 6. Data produksi padi dan palawija yang disajikan adalah dalam kualitas: gabah kering giling (padi), pipilan kering (jagung), biji kering (kedelai dan kacang tanah), dan umbi basah (ubi kayu dan ubi jalar).
 7. Tanaman sayuran dan buah-buahan semusim adalah tanaman sumber vitamin, garam mineral dan lain-lain yang dikonsumsi dari bagian tanaman yang berupa daun, bunga, buah, dan umbinya, yang berumur kurang dari satu tahun.
5. *The main data on food crops collected were yields of area harvested and productivity (yield per hectare). Production of food crops is the result of multiplying the area harvested with productivity. Data collection on area harvests is carried out every month by subdistricts approach throughout the area. Productivity data collection is carried out through direct measurements on tiled plots yielding 2 ½ m. The collection of productivity data is carried out every subround (four months) at the farmer's harvest time.*
 6. *Data on rice and secondary crops production are presented in terms of quality: milled dry grain (paddy), dry shelled (maize), dry seeds (soybeans and peanuts), and wet tubers (cassava and sweet potatoes).*
 7. *Seasonal vegetable and fruit plants are plants that are a source of vitamins, mineral salts and others which are consumed from plant parts containing leaves, flowers, fruits, and tubers, which are consumed for less than one year.*

ULASAN

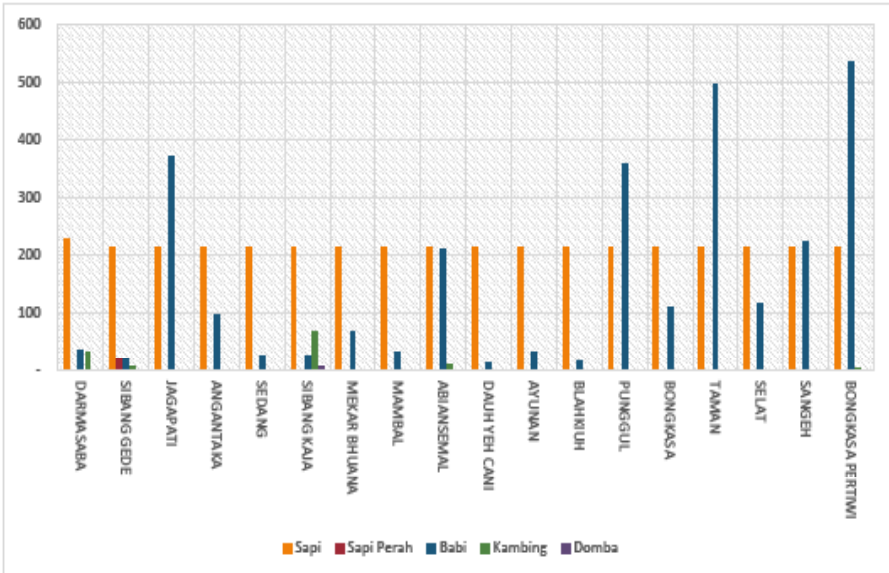
BAB 05 menampilkan tentang Pertanian, Kehutanan, Peternakan serta Perikanan. Tabel yang disajikan pada bab ini, terdapat luas desa, luas sawah, banyak ternak, produksi perkebunan dan produksi ikan di Kecamatan Abiansemal. Gambar 5.1 atau Tabel 5.1 ditampilkan grafik yang menunjukkan banyaknya ternak menurut jenisnya di Kecamatan Abiansemal dengan total sapi sebanyak 3,868 ekor, 20 ekor sapi perah, 2,780 ekor babi, 120 ekor kambing, dan 5 ekor domba. Gambar 5.2 atau Tabel 5.2 menampilkan data banyaknya unggas menurut jenisnya di Kecamatan Abiansemal, terdapat 88,771 ekor ayam kampung, 305,910 ayam ras, 28,361 itik dan 202 unggas lainnya.

DESCRIPTION

CHAPTER 05 presents about Agriculture, Forestry, Livestock and Fisheries. The table presented in this chapter shows the area of the village, the area of rice fields, the number of livestock, plantation production and fish production in Abiansemal subdistrict. Figure 5.1 or Table 5.1 shows a graph showing the number of livestock by type in Abiansemal subdistrict with a total of 3,868 cows, 20 dairy cows, 2,780 pigs, 120 goats and 5 sheeps. Figure 5.2 or Table 5.2 displays data on the number of poultry by type in Abiansemal subdistrict, there are 88,771 kampong chickens, 305,910 purebred chickens, 28,361 ducks and 202 other poultry.

Gambar 5.1
Figures

Banyaknya Ternak Menurut Jenisnya dan Desa/ Kelurahan di Kecamatan Abiansemal, 2020
Number of Livestock by Type and Villages at Abiansemal Subdistricts, 2020

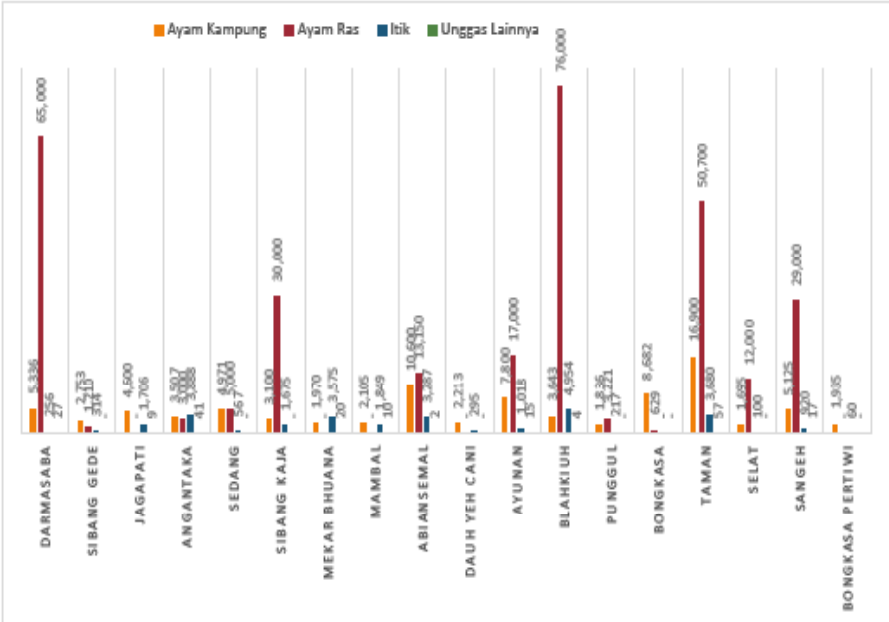


Catatan/Note: ...

Sumber/Souce: UPT Dinas Pertanian, Perkebunan, dan Kehutanan Kecamatan Abiansemal/ Department of Agriculture and Forestry Plantations at Abiansemal Subdistrict

Gambar 5.2
Figures

**Banyaknya Unggas Menurut Jenisnya dan Desa/
Kelurahan di Kecamatan Abiansemal, 2020**
*Number of Poultry by Kind and Villages at Abiansemal
Subdistricts, 2020*



Catatan/Note: ...
 Sumber/Source: UPT Dinas Pertanian, Perkebunan, dan Kehutanan Kecamatan Abiansemal/ Department of Agriculture and Forestry Plantations at Abiansemal Subdistrict

Tabel 5.1 **Banyaknya Ternak Menurut Jenisnya dan Desa/Kelurahan di Kecamatan Abiansemal, 2020**
Table **Number of Livestock by Type and Villages at Abiansemal Subdistricts, 2020**

Desa/Kelurahan <i>Villages</i>	Jenis Ternak <i>Type of Livestock</i>			
	Sapi <i>Cow</i>	Sapi Perah <i>Dairy Cows</i>	Babi <i>Pig</i>	Kerbau <i>Buffalo</i>
(1)	(2)	(3)	(4)	(5)
Darmasaba	230	-	35	-
Sibang Gede	214	20	19	-
Jagapati	214	-	370	-
Angantaka	214	-	98	-
Sedang	214	-	27	-
Sibang Kaja	214	-	25	-
Mekar Bhuana	214	-	68	-
Mambal	214	-	31	-
Abiansemal	214	-	210	-
Dauh Yeh Cani	214	-	12	-
Ayunan	214	-	33	-
Blahkiuh	214	-	15	-
Punggul	214	-	358	-
Bongkasa	214	-	110	-
Taman	214	-	497	-
Selat	214	-	117	-
Sangeh	214	-	221	-
Bongkasa Pertiwi	214	-	534	-
Abiansemal	3 868	20	2 780	-

Catatan/Note: ...

Sumber/Source: UPT Dinas Pertanian, Perkebunan, dan Kehutanan Kecamatan Abiansemal/ Department of Agriculture and Forestry Plantations at Abiansemal Subdistrict

Lanjutan Tabel/*Continued Table 5.1*

Desa/Kelurahan <i>Villages</i>	Jenis Ternak <i>Type of Livestock</i>		
	Kambing <i>Goat</i>	Domba <i>Sheep</i>	Kuda <i>Horse</i>
(1)	(6)	(7)	(8)
Darmasaba	33	-	-
Sibang Gede	7	-	-
Jagapati	-	-	-
Angantaka	-	-	-
Sedang	-	-	-
Sibang Kaja	67	5	-
Mekar Bhuana	-	-	-
Mambal	-	-	-
Abiansemal	9	-	-
Dauh Yeh Cani	-	-	-
Ayunan	-	-	-
Blahkiuh	-	-	-
Punggul	-	-	-
Bongkasa	-	-	-
Taman	-	-	-
Selat	-	-	-
Sangeh	-	-	-
Bongkasa Pertiwi	4	-	-
Abiansemal	120	5	-

Catatan/Note: ...

Sumber/Source: UPT Dinas Pertanian, Perkebunan, dan Kehutanan Kecamatan Abiansemal/ *Department of Agriculture and Forestry Plantations at Abiansemal Subdistrict*

Tabel 5.2 **Banyaknya Unggas Menurut Jenisnya dan Desa/
Kelurahan di Kecamatan Abiansemal, 2020**
*Number of Poultry by Kind and Villages at Abiansemal
Subdistricts, 2020*

Desa/Kelurahan Villages	Ayam Kampung Kampung Chicken	Ayam Ras Chicken Breeder	Itik Duck	Angsa Goose	Unggas Lainnya Others
(1)	(2)	(3)	(4)	(5)	(6)
Darmasaba	5 336	65 000	256	-	27
Sibang Gede	2 753	1 210	314	-	-
Jagapati	4 600	-	1 706	-	9
Angantaka	3 507	3 000	3 888	-	41
Sedang	4 971	5 000	567	-	-
Sibang Kaja	3 100	30 000	1 675	-	-
Mekar Bhuana	1 970	-	3 575	-	20
Mambal	2 105	-	1 849	-	10
Abiansemal	10 600	13 150	3 287	-	2
Dauh Yeh Cani	2 213	-	295	-	-
Ayunan	7 800	17 000	1 018	-	15
Blahkiuh	3 643	76 000	4 954	-	4
Punggul	1 836	3 221	217	-	-
Bongkasa	8 682	629	-	-	-
Taman	16 900	50 700	3 680	-	57
Selat	1 695	12 000	100	-	-
Sangeh	5 125	29 000	920	-	17
Bongkasa Pertiwi	1 935	-	60	-	-
Abiansemal	88 771	305 910	28 361	-	202

Catatan/Note: ...

Sumber/Source: UPT Dinas Pertanian, Perkebunan, dan Kehutanan Kecamatan Abiansemal/ Department of Agriculture and Forestry Plantations at Abiansemal Subdistrict

Tabel 5.3 Luas Tanam dan Produksi Perkebunan Rakyat di Kecamatan Abiansemal, 2020
Table *Planted Area and Production of Planted Area and Production of Smallholders in Abiansemal District, 2020*

Desa/ Kelurahan Villages	Kopi Coffee		Cengkeh Clove		Panili Vanilli	
	Luas Tanam (Ha) Planted Area	Produksi (Ton) Production	Luas Tanam (Ha) Planted Area	Produksi (Ton) Production	Luas Tanam (Ha) Planted Area	Produksi (Ton) Production
(1)	(2)	(3)	(4)	(5)	(6)	(7)
Darmasaba	-	-	1,20	0,20	-	-
Sibang Gede	-	-	3,70	0,42	-	-
Jagapati	-	-	-	-	-	-
Angantaka	-	-	-	-	-	-
Sedang	-	-	-	-	-	-
Sibang Kaja	-	-	2,55	0,46	-	-
Mekar Bhuana	-	-	-	-	-	-
Mambal	2,00	1,10	5,65	0,50	-	-
Abiansemal	3,75	1,80	3,55	0,50	-	-
Dauh Yeh Cani	-	-	2,15	0,20	-	-
Ayunan	6,00	3,58	3,50	0,40	-	-
Blahkiuh	-	-	1,15	0,14	-	-
Punggul	-	-	1,25	0,25	-	-
Bongkasa	4,00	1,65	11,35	2,30	-	-
Taman	14,00	7,50	17,40	2,25	-	-
Selat	-	-	2,75	0,50	-	-
Sangeh	5,42	1,80	5,25	1,20	-	-
Bongkasa Pertiwi	-	-	-	-	-	-
Abiansemal	35,17	17,43	61,45	9,32	-	-

Catatan/Note: ...

Sumber/Source: UPT Dinas Pertanian, Perkebunan, dan Kehutanan Kecamatan Abiansemal/ Department of Agriculture and Forestry Plantations at Abiansemal Subdistrict

Lanjutan Tabel/*Continued Table 5.3*

Desa/ Kelurahan Villages	Kelapa Coconut		Jambu Mente Cashew		Lainnya Others	
	Luas Tanam (Ha) Planted Area	Produksi (Ton) Production	Luas Tanam (Ha) Planted Area	Produksi (Ton) Production	Luas Tanam (Ha) Planted Area	Produksi (Ton) Production
(1)	(8)	(9)	(10)	(11)	(12)	(13)
Darmasaba	36,80	29,43	2,15	-	-	-
Sibang Gede	51,95	39,76	20,84	1,26	-	-
Jagapati	16,88	29,24	-	-	-	-
Angantaka	25,50	32,48	1,18	-	-	-
Sedang	25,10	35,37	-	-	-	-
Sibang Kaja	49,10	38,72	6,10	0,78	-	-
Mekar Bhuana	21,50	34,66	-	-	-	-
Mambal	43,35	25,84	7,84	0,65	-	-
Abiansemal	96,05	29,28	19,75	0,92	-	-
Dauh Yeh Cani	67,25	26,35	6,50	0,82	-	-
Ayunan	23,35	27,84	20,30	1,83	-	-
Blahkiuh	48,00	32,82	11,00	0,91	-	-
Punggul	68,55	32,13	34,35	5,34	-	-
Bongkasa	192,58	50,97	14,70	1,16	-	-
Taman	203,17	50,14	185,20	12,85	-	-
Selat	41,08	28,80	-	-	-	-
Sangeh	132,91	35,83	42,90	2,58	-	-
Bongkasa Pertiwi	-	-	-	-	-	-
Abiansemal	1 143,12	579,64	329,91	29,08	-	-

Catatan/Note: ...

Sumber/Source: UPT Dinas Pertanian, Perkebunan, dan Kehutanan Kecamatan Abiansemal/ *Department of Agriculture and Forestry Plantations at Abiansemal Subdistrict*

Tabel 5.4 **Banyaknya Embung Desa Menurut Desa/Kelurahan di Kecamatan Abiansemal, 2019 dan 2020**
Table **Number of Village Embungs by Village in Abiansemal Subdistrict, 2019 and 2020**

Desa/Kelurahan Villages	2019	2020
(1)	(2)	(3)
Darmasaba	-	-
Sibang Gede	-	-
Jagapati	-	-
Angantaka	-	-
Sedang	-	-
Sibang Kaja	-	-
Mekar Bhuana	-	-
Mambal	-	-
Abiansemal	-	-
Dauh Yeh Cani	-	-
Ayunan	-	-
Blahkiuh	-	-
Punggul	-	-
Bongkasa	-	-
Taman	-	-
Selat	-	-
Sangeh	-	-
Bongkasa Pertiwi	-	-
Abiansemal	-	-

Sumber : BPS, Pendataan Potensi Desa (Podes) 2019 dan 2020

Source: BPS, Villages Potential Data Collection 2019 and 2020

06

INDUSTRI, PERTAMBANGAN, DAN ENERGI
INDUSTRY, MINING, AND ENERGY

**Banyaknya industri kecil
di Kecamatan Abiansemal
adalah sebanyak 2.170 unit**

***Number of small scale
industries in Abiansemal
Subdistrict are 2.170 units***



PENJELASAN TEKNIS

1. Pengumpulan data industri besar dan sedang dilakukan melalui Survei Industri Besar dan Sedang yang dilaksanakan setiap tahun secara lengkap (sensus) sejak tahun 1975. Survei Industri Besar dan Sedang mencakup semua perusahaan industri yang mempunyai tenaga kerja 20 orang atau lebih dengan menggunakan kuesioner II A.
2. Klasifikasi industri yang digunakan dalam survei ini berdasar kepada Klasifikasi Baku Lapangan Usaha Indonesia (KBLI). KBLI adalah klasifikasi lapangan usaha yang berdasar kepada *International Standard Industrial Classification of All Economic Activities* (ISIC) revisi 4 yang telah disesuaikan dengan kondisi Indonesia.
3. Industri manufaktur adalah suatu kegiatan ekonomi yang melakukan kegiatan mengubah suatu barang dasar secara mekanis, kimia, atau dengan tangan sehingga menjadi barang jadi/setengah jadi, dan atau barang yang kurang nilainya menjadi barang yang lebih tinggi nilainya, dan sifatnya lebih dekat kepada pemakai akhir. Termasuk dalam kegiatan ini adalah jasa industri dan pekerjaan perakitan.
4. Jasa industri adalah kegiatan industri yang melayani keperluan pihak lain. Pada kegiatan ini

TECHNICAL NOTES

1. *Data collection of large and medium scale manufacturing is conducted through The Large and Medium Manufacturing Establishment Survey that has been done annually for all industries (census) since 1975. Large and Medium Manufacturing Establishment Survey covers all manufactures/industries with 20 workers or more by questionnaire II A.*
2. *The industrial classification adopted in this survey refers to the Klasifikasi Baku Lapangan Usaha Indonesia (KBLI). KBLI is classification of economic activities based on the International Standard Industrial Classification of All Economic Activities (ISIC rev 4) that has been modified according to the local condition in Indonesia.*
3. *Manufacturing industry is defined as an economic activity processing basic goods mechanically, chemicals or manually into final or intermediate goods. It is also defined as processing of lower value goods into higher value goods as final or intermediate products. The activities also include services for manufacturing and assembling.*
4. *Services for manufacturing is defined as a manufacturing activity which serving other manufacturing*

- disediakan oleh pihak lain sedangkan pihak pengolah hanya melakukan pengolahannya dengan mendapat imbalan sebagai balas jasa (upah maklon).
5. Perusahaan atau usaha industri adalah suatu unit (kesatuan) usaha yang melakukan kegiatan ekonomi, bertujuan menghasilkan barang atau jasa, terletak pada suatu bangunan atau lokasi tertentu, dan mempunyai catatan administrasi tersendiri mengenai produksi dan struktur biaya serta ada seorang atau lebih yang bertanggung jawab atas usaha tersebut.
 6. Industri manufaktur dikelompokkan ke dalam 4 golongan berdasarkan banyaknya pekerja, yaitu: industri besar (100 orang pekerja atau lebih), industri sedang/menengah (20–99 orang pekerja), industri kecil (5–19 orang pekerja), dan industri mikro (1–4 orang pekerja).
 7. Input atau biaya antara adalah biaya yang dikeluarkan dalam proses industri yang berupa bahan baku, bahan bakar, barang lainnya di luar bahan baku/ bahan penolong, jasa industri, sewa gedung, dan biaya jasa non industri.
 8. Output adalah nilai keluaran yang dihasilkan dari proses kegiatan industri yang berupa barang yang dihasilkan, tenaga listrik yang dijual, jasa industri, keuntungan jual setengah jadi, setengah jadi, *establishments. In this case, raw materials are supplied by others while the workers are paid as a compensation for processing raw materials.*
5. *A manufacturing establishment is defined as a production unit engaged in economic activity, producing goods or services, located in a building or in a certain location, keeping a business record concerning the production and cost structure, and having a person or more that are responsible to those activities.*
 6. *Manufacturing industries are categorized into four groups, based on the number of employees: large scale manufacturing (100 employees or more), medium scale manufacturing (20–99 employees), small scale manufacturing (5–19 employees), and micro industry (1–4 employees).*
 7. *Input or intermediate cost is defined as cost of raw materials and supporting materials, fuel, other materials, electricity, industrial services, building rent, and nonindustrial services, etc.*
 8. *Output is defined as total value of all processed goods which include production, electricity sold, industrial services, profits, change in stocks and other incomes*

setengah jadi, dan penerimaan lain.

9. Nilai tambah adalah besarnya output dikurangi besarnya nilai input (antara).
 10. Pengeluaran untuk tenaga kerja adalah merupakan imbalan atas jasa-jasa yang telah dikorbankan oleh pekerja untuk pihak lain yang meliputi upah/gaji, upah lembur, hadiah, bonus dan sejenisnya, iuran dan pensiun, tunjangan sosial, tunjangan kecelakaan, dan lainnya.
 11. Modal tetap adalah modal kerja yang dapat digunakan lebih dari satu tahun.
 12. Pajak tidak langsung adalah pajak yang langsung dibayarkan oleh perusahaan, termasuk PPN.
 13. Bahan baku adalah bahan-bahan yang digunakan untuk proses produksi dalam membentuk suatu barang produksi.
 14. Barang yang dihasilkan adalah barang yang dihasilkan dalam proses produksi.
 15. Kapasitas listrik terpasang adalah total kapasitas dari seluruh mesin pembangkit listrik yang dioperasikan.
 16. Listrik yang dibangkitkan adalah jumlah listrik yang dibangkitkan oleh seluruh mesin pembangkit listrik dan dinyatakan dalam satuan dasar Watt hours.
 17. Jumlah listrik/gas/air bersih yang terjual adalah banyaknya listrik/gas/air bersih yang disalurkan kepada para pelanggan.
9. *Value added is defined as subtraction from output to input.*
 10. *Labor cost is defined as compensation for workers in the form of money and goods. Labor cost covers wage and salary, overtime pay, bonus in cash and goods, pension funds, social allowance, accident allowance, etc.*
 11. *Fixed asset is working capital that can be used for more than one year.*
 12. *Indirect tax is tax paid by establishment including value added taxes (PPn).*
 13. *Raw material is material used in the production process of production goods.*
 14. *Outcome product is goods related in the production process.*
 15. *Installed electricity capacity of all operated power plants machines.*
 16. *Electricity generated is the amount of electricity generated by all power plant engine in Watt hours standard unit.*
 17. *Sold electricity/gas/cleaned water is total electricity/gas/cleaned water distributed to customers.*

ULASAN

BAB 06 menampilkan data tentang Industri, Pertambangan dan Energi. Tabel yang disajikan menampilkan data berupa banyaknya industri (besar, sedang dan kecil), jumlah perusahaan penggalian, banyak usaha jasa perorangan yang terdapat di Kecamatan Abiansemal in 2020.

Data yang disajikan pada Gambar 6.1 atau Tabel 6.1 menunjukkan informasi banyaknya perusahaan industri di Kecamatan Abiansemal, diantaranya terdapat 4 industri besar dengan 1,622 tenaga kerja, 2 industri sedang dengan 33 tenaga kerja, 448 industri kecil dengan 2,170 tenaga kerja, dan 2,104 industri kerajinan dengan 3,828 tenaga kerja. Gambar 6.2 atau Tabel 6.3 menunjukkan banyaknya industri sedang menurut kelompok industri dengan total 2 industri (industri kayu dan industri galian) dengan 33 tenaga kerja.

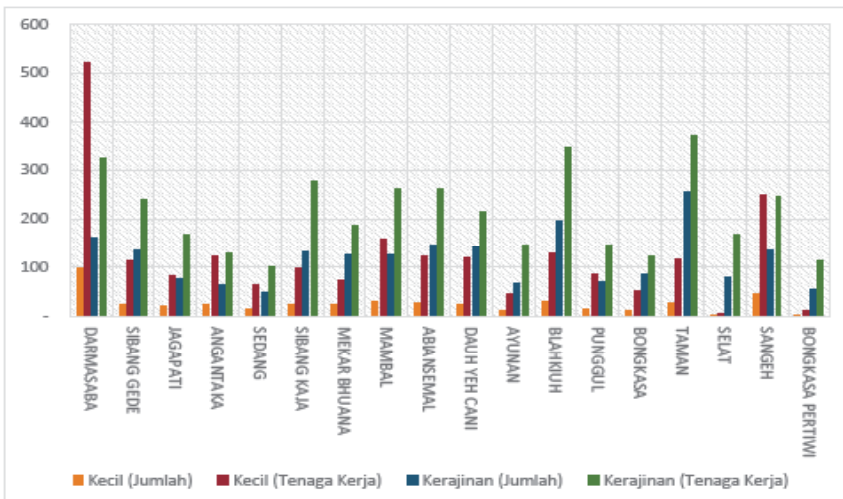
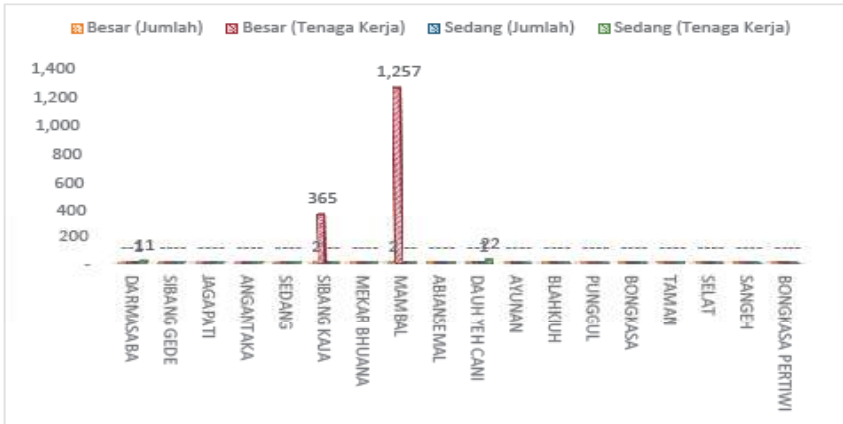
DESCRIPTION

CHAPTER 06 displays data on Industry, Mining and Energy. The table presented shows data in the form of the number of industries (large, medium and small), number of quarry companies, and number of individual service businesses in Abiansemal subdistrict in 2020.

The data presented in Figure 6.1 or Table 6.1 shows information on the number of industrial companies in Abiansemal subdistrict, including 4 large industries with 1,622 workers, 2 medium industries with 33 workers, 448 small industries with 2,170 workers, and 2,104 craft industries with 3,828 workers. Figure 6.2 or Table 6.3 shows the number of medium industries by industry group with a total of 2 industries (wood industry and quarrying industry) with 33 workers.

Gambar 6.1
Figures

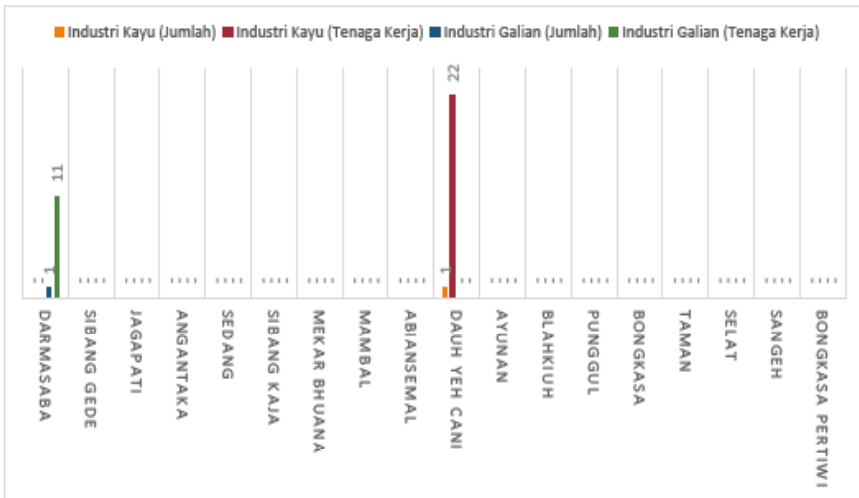
Banyaknya Perusahaan Industri Menurut Jenis dan Desa/Kelurahan di Kecamatan Abiansemal, 2020
Number of Industrial Companies by Type and Villages at Abiansemal Subdistricts, 2020



Sumber : Perbekel/Lurah
Source : Village Head

Gambar 6.2
Figures

Banyaknya Industri Sedang Menurut Kelompok Industri dan Desa/Kelurahan di Kecamatan Abiansemal, 2020
Number of Medium Scale Industries by Group of Industrial and Villages at Abiansemal Subdistricts, 2020



Sumber : Perbekel/Lurah
Source : Village Head

Tabel
Table 6.1**Banyaknya Perusahaan Industri Menurut Jenis dan Desa/
Kelurahan di Kecamatan Abiansemal, 2020**
*Number of Industrial Companies by Type and Villages at
Abiansemal Subdistricts, 2020*

Desa/ Kelurahan Villages	Besar Large		Sedang Medium		Kecil Small	
	Jumlah Total	Tenaga Kerja Labor	Jumlah Total	Tenaga Kerja Labor	Jumlah Total	Tenaga Kerja Labor
(1)	(2)	(3)	(4)	(5)	(6)	(7)
Darmasaba	-	-	1	11	97	519
Sibang Gede	-	-	-	-	24	115
Jagapati	-	-	-	-	21	83
Angantaka	-	-	-	-	23	124
Sedang	-	-	-	-	16	63
Sibang Kaja	2	365	-	-	23	97
Mekar Bhuana	-	-	-	-	23	73
Mambal	2	1 257	-	-	29	161
Abiansemal	-	-	-	-	26	122
Dauh Yeh Cani	-	-	1	22	23	120
Ayunan	-	-	-	-	12	45
Blahkiuh	-	-	-	-	30	129
Punggul	-	-	-	-	15	84
Bongkasa	-	-	-	-	11	53
Taman	-	-	-	-	28	116
Selat	-	-	-	-	1	5
Sangeh	-	-	-	-	44	250
Bongkasa Pertiwi	-	-	-	-	2	11
Abiansemal	4	1 622	2	33	448	2 170

Sumber : Perbekel/Lurah
Source : Village Head

Lanjutan Tabel/Continued Table 6.1

Desa/Kelurahan <i>Villages</i>	Kerajinan <i>Craft</i>		Jumlah <i>Total</i>	
	Jumlah <i>Total</i>	Tenaga Kerja <i>Labor</i>	Jumlah <i>Total</i>	Tenaga Kerja <i>Labor</i>
(1)	(8)	(9)	(10)	(11)
Darmasaba	164	324	262	854
Sibang Gede	135	240	159	355
Jagapati	75	169	96	252
Angantaka	64	129	87	253
Sedang	48	100	64	163
Sibang Kaja	131	277	156	739
Mekar Bhuana	125	188	148	261
Mambal	126	262	157	1 680
Abiansemal	147	263	173	385
Dauh Yeh Cani	143	214	167	356
Ayunan	68	148	80	193
Blahkiuh	195	345	225	474
Punggul	71	146	86	230
Bongkasa	87	121	98	174
Taman	255	372	283	488
Selat	78	170	79	175
Sangeh	136	245	180	495
Bongkasa Pertiwi	56	115	56	115
Abiansemal	2 104	3 828	2 556	7 642

Sumber : Perbekel/Lurah
Source : Village Head

Tabel
Table 6.2**Banyaknya Industri Besar Menurut Kelompok Industri dan Desa/Kelurahan di Kecamatan Abiansemal, 2020**
Number of Big Scale Industries by Group of Industrial and Villages at Abiansemal Subdistricts, 2020

Desa/ Kelurahan Villages	Makanan Food		Tekstil Textiles		Kayu Wood	
	Jumlah Total	Tenaga Kerja Labor	Jumlah Total	Tenaga Kerja Labor	Jumlah Total	Tenaga Kerja Labor
(1)	(2)	(3)	(4)	(5)	(6)	(7)
Darmasaba	-	-	-	-	-	-
Sibang Gede	-	-	-	-	-	-
Jagapati	-	-	-	-	-	-
Angantaka	-	-	-	-	-	-
Sedang	-	-	-	-	-	-
Sibang Kaja	1	200	-	-	1	165
Mekar Bhuana	-	-	-	-	-	-
Mambal	1	650	-	-	-	-
Abiansemal	-	-	-	-	-	-
Dauh Yeh Cani	-	-	-	-	-	-
Ayunan	-	-	-	-	-	-
Blahkiuh	-	-	-	-	-	-
Punggul	-	-	-	-	-	-
Bongkasa	-	-	-	-	-	-
Taman	-	-	-	-	-	-
Selat	-	-	-	-	-	-
Sangeh	-	-	-	-	-	-
Bongkasa Pertiwi	-	-	-	-	-	-
Abiansemal	2	850	-	-	1	165

Sumber : Perbekel/Lurah
Source : Village Head

Lanjutan Tabel/Continued Table 6.2

Desa/ Kelurahan Villages	Kertas Paper		Kimia Chemistry		Logam Metal	
	Jumlah Total	Tenaga Kerja Labor	Jumlah Total	Tenaga Kerja Labor	Jumlah Total	Tenaga Kerja Labor
(1)	(8)	(9)	(10)	(11)	(12)	(13)
Darmasaba	-	-	-	-	-	-
Sibang Gede	-	-	-	-	-	-
Jagapati	-	-	-	-	-	-
Angantaka	-	-	-	-	-	-
Sedang	-	-	-	-	-	-
Sibang Kaja	-	-	-	-	-	-
Mekar Bhuana	-	-	-	-	-	-
Mambal	-	-	-	-	1	607
Abiansemal	-	-	-	-	-	-
Dauh Yeh Cani	-	-	-	-	-	-
Ayunan	-	-	-	-	-	-
Blahkiuh	-	-	-	-	-	-
Punggul	-	-	-	-	-	-
Bongkasa	-	-	-	-	-	-
Taman	-	-	-	-	-	-
Selat	-	-	-	-	-	-
Sangeh	-	-	-	-	-	-
Bongkasa Pertiwi	-	-	-	-	-	-
Abiansemal	-	-	-	-	1	607

Sumber : Perbekel/Lurah

Source : Village Head

Lanjutan Tabel/*Continued Table 6.2*

Desa/Kelurahan <i>Villages</i>	Galian <i>Quarrying</i>		Besi Baja <i>Iron & Steel</i>	
	Jumlah <i>Total</i>	Tenaga Kerja <i>Labor</i>	Jumlah <i>Total</i>	Tenaga Kerja <i>Labor</i>
(1)	(14)	(15)	(16)	(17)
Darmasaba	-	-	-	-
Sibang Gede	-	-	-	-
Jagapati	-	-	-	-
Angantaka	-	-	-	-
Sedang	-	-	-	-
Sibang Kaja	-	-	-	-
Mekar Bhuana	-	-	-	-
Mambal	-	-	-	-
Abiansemal	-	-	-	-
Dauh Yeh Cani	-	-	-	-
Ayunan	-	-	-	-
Blahkiuh	-	-	-	-
Punggul	-	-	-	-
Bongkasa	-	-	-	-
Taman	-	-	-	-
Selat	-	-	-	-
Sangeh	-	-	-	-
Bongkasa Pertiwi	-	-	-	-
Abiansemal	-	-	-	-

Sumber : Perbekel/Lurah
 Source : *Village Head*

Lanjutan Tabel/Continued Table 6.2

Desa/Kelurahan <i>Villages</i>	Lainnya <i>Others</i>		Jumlah <i>Total</i>	
	Jumlah <i>Total</i>	Tenaga Kerja <i>Labor</i>	Jumlah <i>Total</i>	Tenaga Kerja <i>Labor</i>
(1)	(18)	(19)	(20)	(21)
Darmasaba	-	-	-	-
Sibang Gede	-	-	-	-
Jagapati	-	-	-	-
Angantaka	-	-	-	-
Sedang	-	-	-	-
Sibang Kaja	-	-	2	365
Mekar Bhuana	-	-	-	-
Mambal	-	-	2	1 257
Abiansemal	-	-	-	-
Dauh Yeh Cani	-	-	-	-
Ayunan	-	-	-	-
Blahkiuh	-	-	-	-
Punggul	-	-	-	-
Bongkasa	-	-	-	-
Taman	-	-	-	-
Selat	-	-	-	-
Sangeh	-	-	-	-
Bongkasa Pertiwi	-	-	-	-
Abiansemal	-	-	4	1 622

Sumber : Perbekel/Lurah
Source : Village Head

Tabel
Table 6.3**Banyaknya Industri Sedang Menurut Kelompok Industri dan Desa/Kelurahan di Kecamatan Abiansemal, 2020**
Number of Medium Scale Industries by Group of Industrial and Villages at Abiansemal Subdistricts, 2020

Desa/ Kelurahan Villages	Makanan Food		Tekstil Textiles		Kayu Wood	
	Jumlah Total	Tenaga Kerja Labor	Jumlah Total	Tenaga Kerja Labor	Jumlah Total	Tenaga Kerja Labor
(1)	(2)	(3)	(4)	(5)	(6)	(7)
Darmasaba	-	-	-	-	-	-
Sibang Gede	-	-	-	-	-	-
Jagapati	-	-	-	-	-	-
Angantaka	-	-	-	-	-	-
Sedang	-	-	-	-	-	-
Sibang Kaja	-	-	-	-	-	-
Mekar Bhuana	-	-	-	-	-	-
Mambal	-	-	-	-	-	-
Abiansemal	-	-	-	-	-	-
Dauh Yeh Cani	-	-	-	-	1	22
Ayunan	-	-	-	-	-	-
Blahkiuh	-	-	-	-	-	-
Punggul	-	-	-	-	-	-
Bongkasa	-	-	-	-	-	-
Taman	-	-	-	-	-	-
Selat	-	-	-	-	-	-
Sangeh	-	-	-	-	-	-
Bongkasa Pertwi	-	-	-	-	-	-
Abiansemal	-	-	-	-	1	22

Sumber : Perbekel/Lurah

Source : Village Head

Lanjutan Tabel/Continued Table 6.3

Desa/ Kelurahan Villages	Kertas Paper		Kimia Chemistry		Logam Metal	
	Jumlah Total	Tenaga Kerja Labor	Jumlah Total	Tenaga Kerja Labor	Jumlah Total	Tenaga Kerja Labor
(1)	(8)	(9)	(10)	(11)	(12)	(13)
Darmasaba	-	-	-	-	-	-
Sibang Gede	-	-	-	-	-	-
Jagapati	-	-	-	-	-	-
Angantaka	-	-	-	-	-	-
Sedang	-	-	-	-	-	-
Sibang Kaja	-	-	-	-	-	-
Mekar Bhuana	-	-	-	-	-	-
Mambal	-	-	-	-	-	-
Abiansemal	-	-	-	-	-	-
Dauh Yeh Cani	-	-	-	-	-	-
Ayunan	-	-	-	-	-	-
Blahkiuh	-	-	-	-	-	-
Punggul	-	-	-	-	-	-
Bongkasa	-	-	-	-	-	-
Taman	-	-	-	-	-	-
Selat	-	-	-	-	-	-
Sangeh	-	-	-	-	-	-
Bongkasa Pertiwi	-	-	-	-	-	-
Abiansemal	-	-	-	-	-	-

Sumber : Perbekel/Lurah

Source : Village Head

Lanjutan Tabel/*Continued Table 6.3*

Desa/Kelurahan <i>Villages</i>	Galian <i>Quarrying</i>		Besi Baja <i>Iron & Steel</i>	
	Jumlah <i>Total</i>	Tenaga Kerja <i>Labor</i>	Jumlah <i>Total</i>	Tenaga Kerja <i>Labor</i>
(1)	(14)	(15)	(16)	(17)
Darmasaba	1	11	-	-
Sibang Gede	-	-	-	-
Jagapati	-	-	-	-
Angantaka	-	-	-	-
Sedang	-	-	-	-
Sibang Kaja	-	-	-	-
Mekar Bhuana	-	-	-	-
Mambal	-	-	-	-
Abiansemal	-	-	-	-
Dauh Yeh Cani	-	-	-	-
Ayunan	-	-	-	-
Blahkiuh	-	-	-	-
Punggul	-	-	-	-
Bongkasa	-	-	-	-
Taman	-	-	-	-
Selat	-	-	-	-
Sangeh	-	-	-	-
Bongkasa Pertiwi	-	-	-	-
Abiansemal	1	11	-	-

Sumber : Perbekel/Lurah
Source : *Village Head*

Lanjutan Tabel/*Continued Table 6.3*

Desa/Kelurahan <i>Villages</i>	Lainnya <i>Others</i>		Jumlah <i>Total</i>	
	Jumlah <i>Total</i>	Tenaga Kerja <i>Labor</i>	Jumlah <i>Total</i>	Tenaga Kerja <i>Labor</i>
(1)	(18)	(19)	(20)	(21)
Darmasaba	-	-	1	11
Sibang Gede	-	-	-	-
Jagapati	-	-	-	-
Angantaka	-	-	-	-
Sedang	-	-	-	-
Sibang Kaja	-	-	-	-
Mekar Bhuana	-	-	-	-
Mambal	-	-	-	-
Abiansemal	-	-	-	-
Dauh Yeh Cani	-	-	1	22
Ayunan	-	-	-	-
Blahkiuh	-	-	-	-
Punggul	-	-	-	-
Bongkasa	-	-	-	-
Taman	-	-	-	-
Selat	-	-	-	-
Sangeh	-	-	-	-
Bongkasa Pertiwi	-	-	-	-
Abiansemal	-	-	2	33

Sumber : Perbekel/Lurah

Source : *Village Head*

Tabel
Table 6.4**Banyaknya Industri Kecil Menurut Kelompok Industri dan Desa/Kelurahan di Kecamatan Abiansemal, 2020**
Number of Small Scale Industry Industrial Group and Villages at Abiansemal Subdistricts, 2020

Desa/ Kelurahan Villages	Makanan Food		Tekstil Textiles		Kayu Wood	
	Jumlah Total	Tenaga Kerja Labor	Jumlah Total	Tenaga Kerja Labor	Jumlah Total	Tenaga Kerja Labor
(1)	(2)	(3)	(4)	(5)	(6)	(7)
Darmasaba	17	74	-	-	10	69
Sibang Gede	13	41	-	-	4	28
Jagapati	7	23	-	-	9	46
Angantaka	6	17	-	-	12	67
Sedang	4	19	-	-	9	29
Sibang Kaja	13	43	-	-	5	24
Mekar Bhuana	6	22	-	-	12	34
Mambal	15	67	-	-	9	57
Abiansemal	11	49	-	-	5	31
Dauh Yeh Cani	9	32	-	-	7	56
Ayunan	-	-	-	-	9	37
Blahkiuh	16	59	-	-	6	29
Punggul	1	6	-	-	8	47
Bongkasa	2	8	-	-	5	26
Taman	-	-	-	-	18	74
Selat	-	-	-	-	1	5
Sangeh	19	-	-	-	10	91
Bongkasa Pertiwi	-	67	-	-	-	-
Abiansemal	139	527	-	-	139	750

Sumber : Perbekel/Lurah
Source : Village Head

Lanjutan Tabel/Continued Table 6.4

Desa/ Kelurahan Villages	Kertas Paper		Kimia Chemistry		Logam Metal	
	Jumlah Total	Tenaga Kerja Labor	Jumlah Total	Tenaga Kerja Labor	Jumlah Total	Tenaga Kerja Labor
(1)	(8)	(9)	(10)	(11)	(12)	(13)
Darmasaba	-	-	-	-	-	-
Sibang Gede	-	-	-	-	-	-
Jagapati	-	-	-	-	-	-
Angantaka	-	-	-	-	-	-
Sedang	-	-	-	-	-	-
Sibang Kaja	-	-	-	-	-	-
Mekar Bhuana	-	-	-	-	-	-
Mambal	-	-	-	-	-	-
Abiansemal	-	-	-	-	-	-
Dauh Yeh Cani	-	-	-	-	-	-
Ayunan	-	-	-	-	-	-
Blahkiuh	-	-	-	-	-	-
Punggul	-	-	-	-	-	-
Bongkasa	-	-	-	-	-	-
Taman	-	-	-	-	-	-
Selat	-	-	-	-	-	-
Sangeh	-	-	-	-	-	-
Bongkasa Pertivi	-	-	-	-	-	-
Abiansemal	-	-	-	-	-	-

Sumber : Perbekel/Lurah

Source : Village Head

Lanjutan Tabel/*Continued Table 6.4*

Desa/Kelurahan <i>Villages</i>	Galian <i>Quarrying</i>		Besi Baja <i>Iron & Steel</i>	
	Jumlah <i>Total</i>	Tenaga Kerja <i>Labor</i>	Jumlah <i>Total</i>	Tenaga Kerja <i>Labor</i>
(1)	(14)	(15)	(16)	(17)
Darmasaba	54	283	-	-
Sibang Gede	-	-	-	-
Jagapati	-	-	-	-
Angantaka	-	-	-	-
Sedang	-	-	-	-
Sibang Kaja	-	-	-	-
Mekar Bhuana	-	-	-	-
Mambal	-	-	-	-
Abiansemal	-	-	-	-
Dauh Yeh Cani	-	-	-	-
Ayunan	-	-	-	-
Blahkiuh	-	-	-	-
Punggul	-	-	-	-
Bongkasa	-	-	-	-
Taman	-	-	-	-
Selat	-	-	-	-
Sangeh	-	-	-	-
Bongkasa Pertiwi	-	-	-	-
Abiansemal	54	283	-	-

Sumber : Perbekel/Lurah
 Source : *Village Head*

Lanjutan Tabel/Continued Table 6.4

Desa/Kelurahan <i>Villages</i>	Lainnya <i>Others</i>		Jumlah <i>Total</i>	
	Jumlah <i>Total</i>	Tenaga Kerja <i>Labor</i>	Jumlah <i>Total</i>	Tenaga Kerja <i>Labor</i>
(1)	(18)	(19)	(20)	(21)
Darmasaba	16	93	97	519
Sibang Gede	7	46	24	115
Jagapati	5	14	21	83
Angantaka	5	40	23	124
Sedang	3	15	16	63
Sibang Kaja	5	30	23	97
Mekar Bhuana	5	17	23	73
Mambal	5	37	29	161
Abiansemal	10	42	26	122
Dauh Yeh Cani	7	32	23	120
Ayunan	3	8	12	45
Blahkiuh	8	41	30	129
Punggul	6	31	15	84
Bongkasa	4	19	11	53
Taman	10	42	28	116
Selat	-	-	1	5
Sangeh	15	92	44	183
Bongkasa Pertiwi	2	11	2	78
Abiansemal	116	610	448	2 170

Sumber : Perbekel/Lurah

Source : *Village Head*

Tabel 6.5
Table

**Jumlah Perusahaan Penggalian Menurut Desa/Kelurahan
di Kecamatan Abiansemal Selatan, 2020**
**Number of Mineral and Mining Companies and Workers by
Type at Abiansemal Selatan Subdistrict, 2020**

Desa/ Kelurahan Villages	Batu Padas Limestone		Kerikil/Koral Gravel/Coral		Batu Kali River Stone	
	Jumlah Total	Tenaga Kerja Labor	Jumlah Total	Tenaga Kerja Labor	Jumlah Total	Tenaga Kerja Labor
(1)	(2)	(3)	(4)	(5)	(6)	(7)
Darmasaba	-	-	-	-	-	-
Sibang Gede	-	-	-	-	-	-
Jagapati	-	-	-	-	-	-
Angantaka	-	-	-	-	-	-
Sedang	-	-	-	-	-	-
Sibang Kaja	-	-	-	-	-	-
Mekar Bhuana	-	-	-	-	-	-
Mambal	-	-	-	-	-	-
Abiansemal	-	-	-	-	-	-
Dauh Yeh Cani	-	-	-	-	-	-
Ayunan	-	-	-	-	-	-
Blahkiuh	-	-	-	-	-	-
Punggul	-	-	-	-	-	-
Bongkasa	-	-	-	-	-	-
Taman	-	-	-	-	-	-
Selat	-	-	-	-	-	-
Sangeh	-	-	-	-	-	-
Bongkasa Pertiwi	-	-	-	-	-	-
Abiansemal	-	-	-	-	-	-

Sumber : Perbekel/Lurah
Source : Village Head

Lanjutan Tabel/Continued Table 6.5

Desa/ Kelurahan Villages	Pasir Sand		Tanah Liat Clay		Batu Kapur Limestone	
	Jumlah Total	Tenaga Kerja Labor	Jumlah Total	Tenaga Kerja Labor	Jumlah Total	Tenaga Kerja Labor
(1)	(8)	(9)	(10)	(11)	(12)	(13)
Darmasaba	-	-	-	-	-	-
Sibang Gede	-	-	-	-	-	-
Jagapati	-	-	-	-	-	-
Angantaka	-	-	-	-	-	-
Sedang	-	-	-	-	-	-
Sibang Kaja	-	-	-	-	-	-
Mekar Bhuana	-	-	-	-	-	-
Mambal	-	-	-	-	-	-
Abiansemal	-	-	-	-	-	-
Dauh Yeh Cani	-	-	18	29	-	-
Ayunan	-	-	-	-	-	-
Blahkiuh	-	-	-	-	-	-
Punggul	-	-	-	-	-	-
Bongkasa	8	13	-	-	-	-
Taman	-	-	-	-	-	-
Selat	-	-	-	-	-	-
Sangeh	-	-	-	-	-	-
Bongkasa Pertwi	2	6	-	-	-	-
Abiansemal	10	19	18	29	-	-

Sumber : Perbekel/Lurah

Source : Village Head

Tabel
Table 6.6**Banyaknya Usaha Jasa Perorangan/ RumahTangga Menurut Desa/Kelurahan di Kecamatan Abiansemal, 2020**
Number of Personal Services Business/ Households by Type at Abiansemal Subdistricts, 2020

Desa/Kelurahan <i>Villages</i>	Jenis Jasa Perorangan/Rumahtangga <i>Type of Personal Services Business</i>				
	Tukang Batu <i>Bricklayer</i>	Tukang Photo <i>Photografer</i>	Tukang Listrik <i>Electrician</i>	Tukang Sol <i>Cobbler</i>	Tukang Patri <i>Plumber</i>
(1)	(2)	(3)	(4)	(5)	(6)
Darmasaba	-	2	6	-	-
Sibang Gede	1	1	3	-	-
Jagapati	2	-	-	-	-
Angantaka	1	-	8	-	-
Sedang	-	5	4	-	-
Sibang Kaja	2	-	5	1	-
Mekar Bhuana	1	1	4	-	-
Mambal	1	-	3	1	-
Abiansemal	1	1	2	-	-
Dauh Yeh Cani	3	2	-	-	-
Ayunan	1	-	5	-	-
Blahkiuh	-	3	7	3	1
Punggul	-	1	4	-	-
Bongkasa	-	2	-	-	-
Taman	2	-	7	-	-
Selat	1	-	-	-	-
Sangeh	1	44	5	-	-
Bongkasa Pertiwi	-	-	2	-	-
Abiansemal	17	62	65	5	1

Sumber : Perbekel/Lurah
Source : Village Head

Lanjutan Tabel/Continued Table 6.6

Desa/ Kelurahan Villages	Jenis Jasa Perorangan/Rumahtangga Type of Personal Services Business				
	Tukang Mobil Car Repairman	Tukang Sepeda Bicycle Repairman	Tukang Salon Hairdresser	Tukang Cukur Barber	Tukang Accu Accu Repairman
(1)	(7)	(8)	(9)	(10)	(11)
Darmasaba	-	-	-	3	1
Sibang Gede	-	-	-	4	-
Jagapati	-	-	-	2	-
Angantaka	-	-	-	2	3
Sedang	-	-	-	1	-
Sibang Kaja	-	-	-	5	1
Mekar Bhuana	-	-	-	1	-
Mambal	-	-	-	3	-
Abiansemal	-	-	-	1	-
Dauh Yeh Cani	-	-	-	1	-
Ayunan	-	-	-	1	-
Blahkiuh	-	-	-	5	2
Punggul	-	-	-	1	-
Bongkasa	-	-	-	1	-
Taman	-	-	-	1	-
Selat	-	-	-	-	-
Sangeh	-	-	-	4	-
Bongkasa Pertivi	-	-	-	1	-
Abiansemal	-	-	-	37	7

Sumber : Perbekel/Lurah
Source : Village Head

Lanjutan Tabel/*Continued Table 6.6*

Desa/Kelurahan <i>Villages</i>	Jenis Jasa Perorangan/Rumahtangga <i>Type of Personal Services Business</i>				
	Tukang Pijat <i>Masseus</i>	Tukang TV <i>TV Repairman</i>	Tukang Jam <i>Clock Repairman</i>	Tukang Alat Kantor <i>Office Tools Repairman</i>	Tukang Sepeda Motor <i>Motorcycle Repairman</i>
(1)	(12)	(13)	(14)	(15)	(16)
Darmasaba	3	4	-	-	-
Sibang Gede	2	1	-	-	-
Jagapati	2	2	-	-	-
Angantaka	2	2	-	-	-
Sedang	2	-	-	-	-
Sibang Kaja	3	2	1	-	-
Mekar Bhuana	-	1	-	-	-
Mambal	-	2	-	-	-
Abiansemal	2	2	-	-	-
Dauh Yeh Cani	4	4	-	-	-
Ayunan	5	1	-	-	-
Blahkiuh	3	2	1	-	-
Punggul	3	1	-	-	-
Bongkasa	4	3	-	-	-
Taman	4	3	-	-	-
Selat	-	-	-	-	-
Sangeh	3	1	-	-	-
Bongkasa Pertiwi	3	-	-	-	-
Abiansemal	45	31	2	-	-

Sumber : Perbekel/Lurah
 Source : *Village Head*

Lanjutan Tabel/*Continued Table 6.6*

Desa/Kelurahan <i>Villages</i>	Jenis Jasa Perorangan/Rumahtangga <i>Type of Personal Services Business</i>		
	Tukang Jahit <i>Tailor</i>	Tukang Cuci Kendaraan <i>Vehicle Wash</i>	Tukang Semir <i>Polisher</i>
(1)	(17)	(18)	(19)
Darmasaba	-	-	-
Sibang Gede	-	-	-
Jagapati	-	-	-
Angantaka	-	-	-
Sedang	-	-	-
Sibang Kaja	-	-	-
Mekar Bhuana	-	-	-
Mambal	-	-	-
Abiansemal	-	-	-
Dauh Yeh Cani	-	-	-
Ayunan	-	-	-
Blahkiuh	-	-	-
Punggul	-	-	-
Bongkasa	-	-	-
Taman	-	-	-
Selat	-	-	-
Sangeh	-	-	-
Bongkasa Pertiwi	-	-	-
Abiansemal	-	-	-

Sumber : Perbekel/Lurah
 Source : *Village Head*

07

**PARIWISATA
TOURISM**

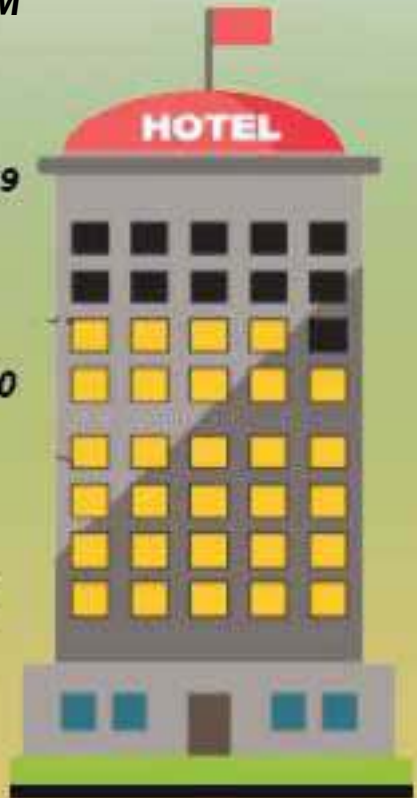
112.696 orang

Jumlah Wisnus Menginap 2019

82.337 orang

Jumlah Wisnus Menginap 2020

Terjadi penurunan jumlah wisatawan nusantara yang menginap di Kabupaten Badung pada tahun 2020 jika dibandingkan dengan tahun 2019



Number of Domestic Tourist stayed in Badung Regency decreased in 2020 compared to 2019

PENJELASAN TEKNIS

1. Konsep dan definisi pariwisata mengikuti rekomendasi *United Nation World Tourism Organization (UNWTO)* dan *International Union of Office Travel Organization*.
2. Wisatawan mancanegara (wisman) ialah setiap pengunjung yang mengunjungi suatu negara di luar tempat tinggalnya, didorong oleh satu atau beberapa keperluan tanpa bermaksud memperoleh penghasilan di tempat yang dikunjungi dan lamanya kunjungan tersebut tidak lebih dari satu tahun (12 bulan). Definisi ini mencakup 2 (dua) kategori wisatawan mancanegara, yaitu:
 - a. Wisatawan (turis) ialah setiap pengunjung seperti definisi di atas yang tinggal paling sedikit 24 jam, akan tetapi tidak lebih dari 1 (satu) tahun di tempat yang dikunjungi, dengan maksud antara lain: berlibur, rekreasi, olah raga, bisnis, menghadiri pertemuan, studi, dan kunjungan dengan alasan kesehatan.
 - b. *Excursionist* ialah setiap pengunjung seperti definisi di atas yang tinggal kurang dari 24 jam di tempat yang dikunjungi (termasuk "*Cruise passengers*"). *Cruise Passengers* ialah setiap pengunjung yang tiba di suatu negara.

TECHNICAL NOTES

1. *The concept and definition of tourism refer to the recommendation of the United Nation World Tourism Organization (UNWTO) and International Union of Office Travel Organization.*
2. *An International Visitor is any person visiting a country other than his usual place of residence for any reason other than for earning income in the country visited, and the length of stay is no more than one year (12 months). This definition covers two categories of foreign visitors, namely:*
 - a. *"Tourist" is any visitor staying for at least 24 hours, but no more than one year, in the country visited, with the intention of visiting, and for any of these purposes: Pleasure, recreation and sports, Business, visiting friends and relatives, missions, attending meetings, conferences, visit for health reasons and study.*
 - b. *"Excursionist" is any visitor staying less than 24 hours in the country visited including, "Cruise Passengers", i.e. visitors arriving in a country without staying in any accommodation available in the visited country.*

3. Rata-rata lama tinggal adalah rata-rata waktu tinggal wisatawan mancanegara di Indonesia untuk satu kali kunjungan
 4. Usaha penyediaan akomodasi adalah usaha yang menyediakan pelayanan penginapan yang dapat dilengkapi dengan pelayanan pariwisata lainnya. Usaha penyediaan akomodasi dapat berupa hotel, vila, pondok wisata, bumi perkemahan, persinggahan karavan, dan akomodasi lainnya yang digunakan untuk tujuan pariwisata.
 5. Hotel adalah penyediaan akomodasi secara harian berupa kamar-kamar di dalam satu bangunan yang dapat dilengkapi dengan jasa pelayanan makan dan minum, kegiatan hiburan dan atau fasilitas lainnya. Hotel terdiri dari hotel berbintang dan hotel non-bintang.
 6. Hotel bintang adalah usaha penyediaan jasa pelayanan penginapan, makan minum serta jasa lainnya bagi umum dengan menggunakan sebagian atau seluruh bangunan. Usaha ini dikelola secara komersial serta memenuhi ketentuan persyaratan sebagai hotel bintang (termasuk berlian) yang ditetapkan dalam surat keputusan instansi yang membinanya. Misalnya hotel bintang lima, hotel bintang empat dan seterusnya.
- 3 *Average length of stay is the average stay duration of foreign visitor in Indonesia for one trip.*
 - 4 *The business of providing accommodation is a business that provides specialty services that can be equipped with other tourism services. It includes hotel, villa, cottage, camping, caravan stop, and other accommodation that are used for tourism purposes.*
 - 5 *Hotel is a daily supply of accommodation and rooms within a building which can be equipped with eating and drinking services, entertainment activities and/or other facilities. Hotel consists of a classified hotel and a non-classified hotel.*
 - 6 *A star hotel is the business of providing an accommodation, eating and drinking as well as other services for the public by using a building or a part of a building. It is managed commercially and meets specified requirements as a star hotel (including diamonds) set forth in the decree of fostering agency. For example, five star hotel, four star hotel, and so on.*

7. Tingkat hunian kamar hotel adalah persentase banyaknya malam kamar yang dihuni terhadap banyaknya malam kamar yang tersedia.
 8. Rata-rata lamanya tamu menginap adalah banyaknya malam tempat tidur yang terpakai (malam tamu) dengan banyaknya tamu yang menginap di hotel atau akomodasi lainnya.
7. *Room occupancy rate is the number of room-nights occupied divided by the number of room-nights available, multiplied by 100 percent.*
 8. *Average length of stay is the number of bed-nights used (guest night) divided by the number of guests coming to spend the night at the accommodation.*

ULASAN

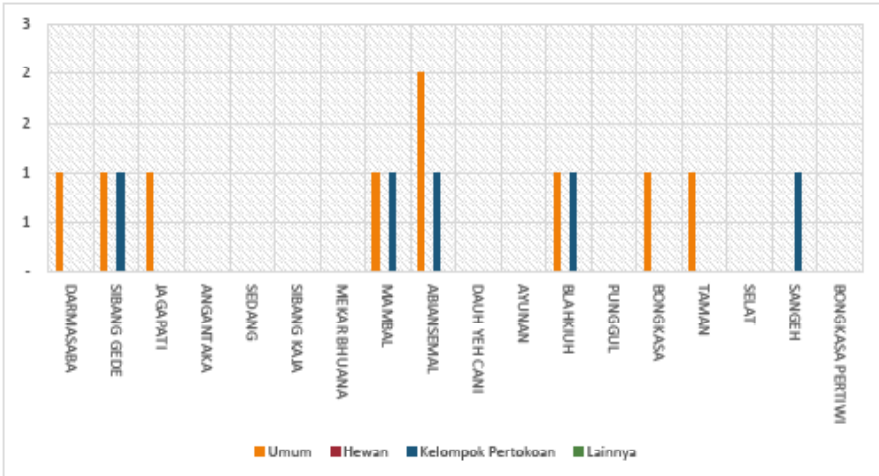
BAB 07 menampilkan data Perdagangan. Data yang disajikan pada Gambar 7.1 atau Tabel 7.1 menampilkan banyaknya tempat pemasaran/pasar dengan total 14 pasar dengan rincian; 9 pasar umum, dan 5 pertokoan. pada Gambar 7.2 atau Tabel 7.2 menunjukkan Jumlah anggota KUD dan jenis usahanya di Kecamatan Abiansemal, terdapat 2 KUD dengan 2,605 anggota, dan ada Non KUD berupa koperasi simpan pinjam dengan jumlah 3 koperasi. Tabel 7.3 menunjukkan banyaknya sarana dan prasarana ekonomi sebagai berikut; 3 kelompok pertokoan, 8 pasar dengan bangunan permanen, 2 pasar bangunan semi permanen, 3 pasar tanpa bangunan, 57 mini market, 1,281 toko kelontong, 14 restoran, 531 kedai makanan, 1 hotel dan 9 mostel/wisma/losmen.

DESCRIPTION

CHAPTER 07 displays Trading data. The data presented in Figure 7.1 or Table 7.1 shows the number of marketing places/markets with a total of 14 markets with details; 9 public markets, and 5 shops. in Figure 7.2 or Table 7.2 shows the number of KUD members and the type of business in Abiansemal subdistrict, there are 2 KUD with 2,605 members, and there is Non KUD in the form of savings and loan cooperatives with a total of 3 cooperatives. Table 7.3 shows the number of economic facilities and infrastructure as follows; 3 groups of shops, 8 markets with permanent buildings, 2 markets with semi-permanent buildings, 3 markets without buildings, 57 mini markets, 1,281 grocery stores, 14 restaurants, 531 food stalls, 1 hotel and 9 hostel.

Gambar 7.1
Figures

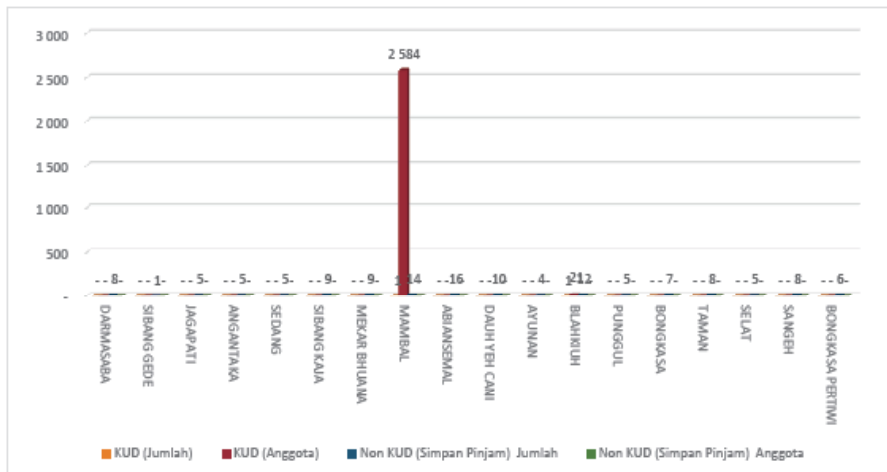
Banyaknya Tempat Pemasaran/Pasar Menurut Jenisnya dan Desa/Kelurahan di Kecamatan Abiansemal, 2020
Number of Sites Marketing/Market by Type and Villages at Abiansemal Subdistricts, 2020



Sumber : Perbekel/Lurah
Source : Village Head

Gambar 7.2
Figures

Banyaknya Usaha Koperasi Menurut Jenis dan Desa/ Kelurahan di Kecamatan Abiansemal, 2020
The Number of Cooperative Share Specified by Kind and Villages at Abiansemal Subdistricts, 2020



Sumber : Perbekel/Lurah

Source : Village Head

Tabel
Table 7.1

Banyaknya Tempat Pemasaran/Pasar Menurut Jenisnya dan Desa/Kelurahan di Kecamatan Abiansemal, 2020
Number of Sites Marketing/Market by Type and Villages at Abiansemal Subdistricts, 2020

Desa/Kelurahan <i>Villages</i>	Pasar <i>Market</i>				Jumlah <i>Total</i>
	Umum <i>General</i>	Hewan <i>Animal</i>	Kelompok Pertokoan <i>Shopping Group</i>	Lainnya <i>Others</i>	
(1)	(2)	(3)	(4)	(5)	(6)
Darmasaba	1	-	-	-	1
Sibang Gede	1	-	1	-	2
Jagapati	1	-	-	-	1
Angantaka	-	-	-	-	-
Sedang	-	-	-	-	-
Sibang Kaja	-	-	-	-	-
Mekar Bhuana	-	-	-	-	-
Mambal	1	-	1	-	2
Abiansemal	2	-	1	-	3
Dauh Yeh Cani	-	-	-	-	-
Ayunan	-	-	-	-	-
Blahkiah	1	-	1	-	2
Punggul	-	-	-	-	-
Bongkasa	1	-	-	-	1
Taman	1	-	-	-	1
Selat	-	-	-	-	-
Sangeh	-	-	1	-	1
Bongkasa Pertiwi	-	-	-	-	-
Abiansemal	9	-	5	-	14

Sumber : Perbekel/Lurah
Source : Village Head

Tabel
Table 7.2

**Banyaknya Usaha Koperasi Menurut Jenis dan Desa/
Kelurahan di Kecamatan Abiansemal, 2020**
*The Number of Cooperative Share Specified by Kind and
Villages at Abiansemal Subdistricts, 2020*

Desa/Kelurahan Villages	KUD		Non KUD			
	Jumlah Total	Anggota Member	Simpan Pinjam Saving and Loan		Desa Village	
			Jumlah Total	Anggota Member	Jumlah Total	Anggota Member
(1)	(2)	(3)	(4)	(5)	(6)	(7)
Darmasaba	-	-	8	-	-	-
Sibang Gede	-	-	1	-	-	-
Jagapati	-	-	5	-	-	-
Angantaka	-	-	5	-	-	-
Sedang	-	-	5	-	-	-
Sibang Kaja	-	-	9	-	-	-
Mekar Bhuana	-	-	9	-	-	-
Mambal	1	2 584	14	-	-	-
Abiansemal	-	-	16	-	-	-
Dauh Yeh Cani	-	-	10	-	-	-
Ayunan	-	-	4	-	-	-
Blahkiuh	1	21	12	-	-	-
Punggul	-	-	5	-	-	-
Bongkasa	-	-	7	-	-	-
Taman	-	-	8	-	-	-
Selat	-	-	5	-	-	-
Sangeh	-	-	8	-	-	-
Bongkasa Pertiwi	-	-	6	-	-	-
Abiansemal	2	2 605	137	-	-	-

Sumber : Perbekel/Lurah

Source : Village Head

Lanjutan Tabel/*Continued Table 7.2*

Desa/Kelurahan <i>Villages</i>	Non KUD	
	Non Fungsional <i>Non Functional</i>	
	Jumlah <i>Total</i>	Anggota <i>Member</i>
(1)	(8)	(9)
Darmasaba	-	-
Sibang Gede	-	-
Jagapati	-	-
Angantaka	-	-
Sedang	-	-
Sibang Kaja	-	-
Mekar Bhuana	-	-
Mambal	-	-
Abiansemal	-	-
Dauh Yeh Cani	-	-
Ayunan	-	-
Blahkiuh	-	-
Punggul	-	-
Bongkasa	-	-
Taman	-	-
Selat	-	-
Sangeh	-	-
Bongkasa Pertiwi	-	-
Abiansemal	-	-

Sumber : Perbekel/Lurah

Source : *Village Head*

Tabel 7.3 Banyaknya Sarana dan Prasarana Ekonomi Menurut Desa/Kelurahan dan Jenisnya di Kecamatan Abiansemal, 2020
Total Member KUD and Type of Business by Villages at Abiansemal Subdistricts, 2020

Desa/Kelurahan <i>Villages</i>	Kelompok Pertokoan <i>Shopping Arcade</i>	Pasar dengan Bangunan Permanen <i>Permanent Traditional Market</i>	Pasar dengan Bangunan Semi Permanen <i>Semi Permanent Traditional Market</i>	Pasar Tanpa Bangunan <i>Traditional Market Without Building</i>
(1)	(2)	(3)	(4)	(5)
Darmasaba	-	1	-	-
Sibang Gede	1	1	-	-
Jagapati	-	1	-	-
Angantaka	-	1	-	-
Sedang	-	-	-	-
Sibang Kaja	-	-	-	-
Mekar Bhuana	-	-	-	-
Mambal	-	1	-	1
Abiansemal	-	2	-	-
Dauh Yeh Cani	-	-	-	-
Ayunan	-	-	-	-
Blahkiuh	1	1	-	1
Punggul	-	-	-	-
Bongkasa	-	-	1	-
Taman	-	-	1	1
Selat	-	-	-	-
Sangeh	1	-	-	-
Bongkasa Pertiwi	-	-	-	-
Abiansemal	3	8	2	3

Sumber : BPS, Pendataan Potensi Desa (Podes) 2020
 Source: BPS, Villages Potential Data Collection 2020

Lanjutan Tabel/Continued Table 7.3

Desa/Kelurahan <i>Villages</i>	Minimarket/ Swalayan <i>Minimarket</i>	Toko/Warung Kelontong <i>Small Store</i>	Restoran/ Rumah Makan <i>Restaurant</i>	Warung/Kedai Makanan <i>Food Stall</i>
(1)	(6)	(7)	(8)	(9)
Darmasaba	10	97	1	65
Sibang Gede	4	50	1	55
Jagapati	1	22	-	22
Angantaka	5	25	-	33
Sedang	1	30	-	30
Sibang Kaja	6	65	1	60
Mekar Bhuana	3	76	-	6
Mambal	5	114	1	25
Abiansemal	7	49	-	69
Dauh Yeh Cani	4	45	-	20
Ayunan	-	35	-	5
Blahkiuh	7	50	-	21
Punggul	-	53	-	5
Bongkasa	1	129	1	16
Taman	-	179	-	25
Selat	-	25	-	10
Sangeh	3	189	2	50
Bongkasa Pertiwi	-	48	7	14
Abiansemal	57	1 281	14	531

Sumber : BPS, Pendataan Potensi Desa (Podes) 2020
 Source: BPS, Villages Potential Data Collection 2020

Lanjutan Tabel/*Continued Table 7.3*

Desa/Kelurahan Villages	Hotel Hotel	Hostel/Motel/ Wisma Hostel
(1)	(10)	(11)
Darmasaba	-	-
Sibang Gede	-	1
Jagapati	-	-
Angantaka	-	-
Sedang	-	-
Sibang Kaja	-	1
Mekar Bhuana	-	1
Mambal	1	2
Abiansemal	-	-
Dauh Yeh Cani	-	-
Ayunan	-	-
Blahkiuh	-	-
Punggul	-	-
Bongkasa	-	1
Taman	-	-
Selat	-	-
Sangeh	-	2
Bongkasa Pertiwi	-	1
Abiansemal	1	9

Sumber : BPS, Pendataan Potensi Desa (Podes) 2020

Source : BPS, Villages Potential Data Collection 2020

**TRANSPORTASI DAN KOMUNIKASI
TRANSPORTATION AND COMMUNICATION**

205 kecelakaan

Jumlah kecelakaan lalu lintas 2019

128 kecelakaan

Jumlah kecelakaan lalu lintas 2020

*Jumlah kecelakaan lalu lintas di tahun 2020 menurun
jika dibandingkan tahun 2019*

*Number of traffic accident in 2020 decreased
compared to 2019*



PENJELASAN TEKNIS**TECHNICAL NOTES**

- | | |
|--|---|
| <ol style="list-style-type: none"> 1. Data transportasi dan komunikasi meliputi: <ol style="list-style-type: none"> a. Panjang jalan b. Angkutan darat c. Angkutan laut d. Angkutan udara e. Pos dan telekomunikasi 2. Kendaraan bermotor adalah setiap kendaraan yang digerakkan oleh peralatan teknik yang ada pada kendaraan tersebut, biasanya digunakan untuk angkutan orang atau barang di atas jalan raya selain kendaraan yang berjalan di atas rel. kendaraan bermotor yang dicatat adalah semua jenis kendaraan kecuali kendaraan bermotor TNI/Polri dan Korps Diplomatik. 3. Mobil penumpang adalah setiap kendaraan bermotor yang dilengkapi dengan tempat duduk untuk sebanyak-banyaknya delapan orang, tidak termasuk tempat duduk untuk pengemudi, baik dilengkapi atau tidak dilengkapi bagasi. 4. Mobil bis adalah setiap kendaraan bermotor yang dilengkapi dengan tempat duduk untuk lebih dari delapan orang, tidak termasuk tempat duduk untuk pengemudi, baik dilengkapi atau tidak dilengkapi bagasi. 5. Mobil truk adalah setiap kendaraan bermotor yang digunakan untuk angkutan barang, selain mobil penumpang, | <ol style="list-style-type: none"> 1. <i>Data on transportation and communications cover:</i> <ol style="list-style-type: none"> a. <i>Length of road</i> b. <i>Land transportation</i> c. <i>Sea transportation</i> d. <i>Air transportation</i> e. <i>Post and telecommunication</i> 2. <i>Motor vehicles are any kind of vehicles motorized by machine set up in those vehicles, they are usually used for transporting people or goods on roads except vehicles moving along a railway line. The data cover all kinds of motor vehicles except those belong to Indonesia Army Force Indonesian State Police and Diplomatic Corps.</i> 3. <i>Passenger cars are any motor vehicles with no more than eight seats, excluding seat for driver, it can be with or without hoot.</i> 4. <i>Buses are large passenger cars having seats for more than eight passengers, excluding seat for driver, it can be with or without hoot.</i> 5. <i>Trucks are any motor vehicles used to transport goods excluding passenger cars, buses, and motorcycles.</i> |
|--|---|

6. Data panjang jalan negara dan jalan provinsi bersumber dari Dinas Pekerjaan Umum.
 7. Kunjungan kapal adalah kapal yang datang di pelabuhan baik untuk berlabuh diperairan maupun bersandar di dermaga.
 8. Gross ton (GT) adalah volume ruangan kapal dalam m³, kecuali terowongan, lubang poros baling-baling, tempat jangkar, dan alas ganda.
 9. Sumber data transportasi berasal dari masing-masing instansi terkait, dikumpulkan oleh Badan Pusat Statistik (BPS) setiap bulan/tahun.
 10. Kantor Pos adalah tempat pemberi pelayanan komunikasi tertulis dan atau surat elektronik, layanan paket, layanan logistik, layanan transaksi keuangan, dan layanan keagenan pos untuk kepentingan umum. Rumah pos berfungsi sama seperti kantor pos dan kantor pos pembantu, bedanya rumah pos biasanya terletak di daerah terpencil.
 11. Telekomunikasi adalah setiap pemancaran, pengiriman dan atau penerimaan dari setiap informasi dalam bentuk tanda-tanda, isyarat, tulisan, gambar, suara dan bunyi melalui sistem kawat, optic radio atau sistem elektromagnetik lainnya.
6. Data panjang jalan negara dan jalan provinsi bersumber dari Dinas Pekerjaan Umum.
 7. Kunjungan kapal adalah kapal yang datang di pelabuhan baik untuk berlabuh diperairan maupun bersandar di dermaga.
 8. Gross ton (GT) adalah volume ruangan kapal dalam m³, kecuali terowongan, lubang poros baling-baling, tempat jangkar, dan alas ganda.
 9. Sumber data transportasi berasal dari masing-masing instansi terkait, dikumpulkan oleh Badan Pusat Statistik (BPS) setiap bulan/tahun.
 10. Kantor Pos adalah tempat pemberi pelayanan komunikasi tertulis dan atau surat elektronik, layanan paket, layanan logistik, layanan transaksi keuangan, dan layanan keagenan pos untuk kepentingan umum. Rumah pos berfungsi sama seperti kantor pos dan kantor pos pembantu, bedanya rumah pos biasanya terletak di daerah terpencil.
 11. Telekomunikasi adalah setiap pemancaran, pengiriman dan atau penerimaan dari setiap informasi dalam bentuk tanda-tanda, isyarat, tulisan, gambar, suara dan bunyi melalui sistem kawat, optic radio atau sistem elektromagnetik lainnya.

ULASAN

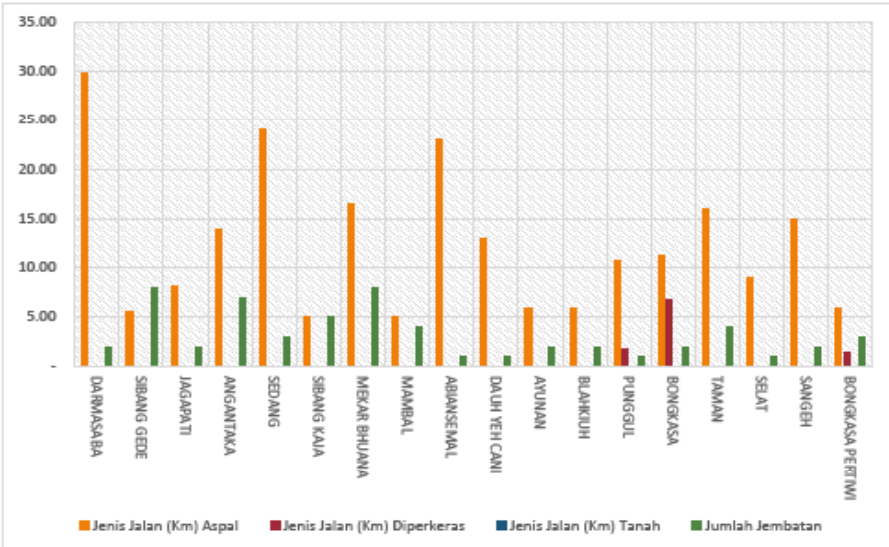
BAB 08 menampilkan data tentang Hotel, Pariwisata, Transportasi dan Komunikasi. Pada Gambar 8.1 atau Tabel 8.1 menunjukkan data panjang jalan menurut jenis, dengan jalan yang diaspal sepanjang 224.21 km dan 10.21 jalan yang diperkeras, serta terdapat 58 jembatan di Kecamatan Abiansemal. Gambar 8.2 atau Tabel 8.3 menunjukkan data banyaknya kendaraan tidak bermotor, terdapat bahwa hanya sepeda yang digunakan dengan jumlah 16,681. Tabel lainnya menunjukkan data banyaknya kendaraan bermotor menurut jenisnya, banyaknya kendaraan tidak bermotor menurut jenisnya, jumlah menara dan operator serta kondisi sinyal, keberadaan kantor pos, agen ekspedisi, pos pembantu serta kondisi jalan dan sarana transportasi antar desa di Kecamatan Abiansemal tahun 2020.

DESCRIPTION

CHAPTER 08 displays data on Hotels, Tourism, Transportation and Communication. Figure 8.1 or Table 8.1 shows data on road length by type, with 224.21 km asphalt roads and 10.21 paved roads, and there are 58 bridges in Abiansemal subdistrict. Figure 8.2 or Table 8.3 shows data on the number of non-motorized vehicles, it is recorded that only bicycles are used with a total of 16,681. Another table shows data on the number of motorized vehicles by type, the number of towers and operators and signal conditions, the presence of post offices, expedition agents, auxiliary posts and the condition of roads and transportation facilities between villages in Abiansemal subdistrict in 2020.

Gambar 8.1
Figures

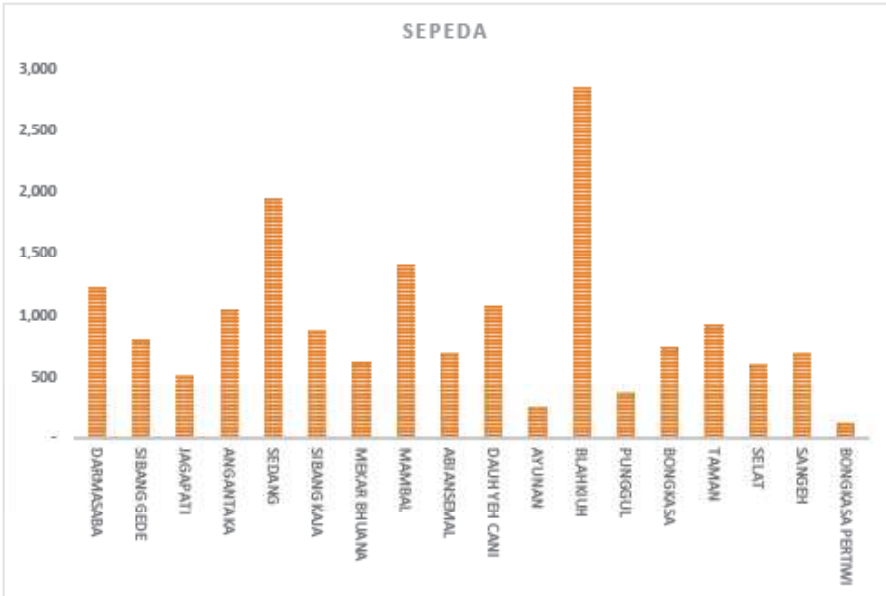
Panjang Jalan Menurut Jenis Jalan dan Desa/Kelurahan di Kecamatan Abiansemal, 2020
Length of Road by Type and Villages at Abiansemal Subdistricts, 2020



Sumber : Perbekel/Lurah
Source : Village Head

Gambar 8.2
Figures

Banyaknya Kendaraan Tidak bermotor Menurut Jenis dan Desa/Kelurahan di Kecamatan Abiansemal, 2020
Number of Non Motorized Vehicles by Kind and Villages at Abiansemal Subdistricts, 2020



Sumber : Perbekel/Lurah
Source : Village Head

Tabel 8.1 Panjang Jalan Menurut Jenis Jalan dan Desa/Kelurahan di Kecamatan Abiansemal, 2020
Table Length of Road by Type and Villages at Abiansemal Subdistricts, 2020

Desa/Kelurahan Villages	Jenis Jalan Type of Road (Km)			Jumlah Jembatan Total of Bridge
	Aspal Asphalt	Diperkeras Hardened	Tanah Soil	
(1)	(2)	(3)	(4)	(5)
Darmasaba	29,90	-	-	2
Sibang Gede	5,65	-	-	8
Jagapati	8,20	-	-	2
Angantaka	14,00	-	-	7
Sedang	24,00	-	-	3
Sibang Kaja	5,09	-	-	5
Mekar Bhuana	16,50	-	-	8
Mambal	5,00	-	-	4
Abiansemal	23,07	-	-	1
Dauh Yeh Cani	12,90	-	-	1
Ayunan	6,00	-	-	2
Blahkiuh	6,00	-	-	2
Punggul	10,70	1,85	-	1
Bongkasa	11,20	6,85	-	2
Taman	16,00	-	-	4
Selat	9,00	-	-	1
Sangeh	15,00	-	-	2
Bongkasa Pertiwi	6,00	1,50	-	3
Abiansemal	224,21	10,20	-	58

Sumber : Perbekel/Lurah
 Source : Village Head

Tabel 8.2
Table

**Banyaknya Kendaraan Bermotor Menurut Jenis dan Desa/
Kelurahan di kecamatan Abiansemal, 2020**
*Number of Motor Vehicles by Type and Villages at
Abiansemal Subdistricts, 2020*

Desa/ Kelurahan Villages	Jenis Kendaraan Bermotor Type of Motor Vehicle						
	Sepeda Motor Motorcycle	Taxi/ Sedan Taxi	Bemo Roda 4 Minibus	Mini Bus/ Bus Bus	Truk Truck	Pickup Pickup	Mobil Lainnya Other Cars
(1)	(2)	(3)	(4)	(5)	(6)	(7)	(8)
Darmasaba	3 928	-	331	-	37	25	-
Sibang Gede	2 550	-	550	-	3	14	5
Jagapati	1 095	-	207	-	2	6	10
Angantaka	2 598	1	566	-	8	4	1
Sedang	1 995	-	412	-	4	7	-
Sibang Kaja	4 461	-	397	-	21	25	1
Mekar Bhuana	1 783	-	276	-	6	11	-
Mambal	2 447	-	162	-	15	19	5
Abiansemal	1 839	-	227	-	14	15	3
Dauh Yeh Cani	2 695	-	523	-	9	7	3
Ayunan	939	-	109	-	7	4	-
Blahkiuh	1 876	-	118	-	6	38	-
Punggul	981	-	67	-	11	17	-
Bongkasa	1 759	-	223	-	12	12	-
Taman	1 998	-	117	-	9	39	-
Selat	765	-	68	-	6	8	-
Sangeh	1 352	-	253	-	20	10	9
Bongkasa Pertiwi	400	-	105	-	3	11	-
Abiansemal	35 461	1	4 711	-	181	272	37

Sumber : Perbekel/Lurah
Source : Village Head

Tabel 8.3 Banyaknya Kendaraan Tidak bermotor Menurut Jenis dan Desa/Kelurahan di Kecamatan Abiansemal, 2020
Number of Non Motorized Vehicles by Kind and Villages at Abiansemal Subdistricts, 2020

Desa/ Kelurahan Villages	Jenis Kendaraan Tidak Bermotor Type of Non Motorized Vehicle				
	Gerobak Hewan Cattle Car	Delman Dokar	Becak Pedicab	Sepeda Bike	Lainnya Others
(1)	(2)	(3)	(4)	(5)	
Darmasaba	-	-	-	1 217	-
Sibang Gede	-	-	-	800	-
Jagapati	-	-	-	515	-
Angantaka	-	-	-	1 042	-
Sedang	-	-	-	1 945	-
Sibang Kaja	-	-	-	881	-
Mekar Bhuana	-	-	-	622	-
Mambal	-	-	-	1 395	-
Abiansemal	-	-	-	689	-
Dauh Yeh Cani	-	-	-	1 062	-
Ayunan	-	-	-	243	-
Blahkiuh	-	-	-	2 837	-
Punggul	-	-	-	362	-
Bongkasa	-	-	-	731	-
Taman	-	-	-	917	-
Selat	-	-	-	600	-
Sangeh	-	-	-	699	-
Bongkasa Pertiwi	-	-	-	124	-
Abiansemal	-	-	-	16 681	-

Sumber : Perbekel/Lurah
 Source : Village Head

Tabel
Table 8.4.**Banyaknya Sarana Komunikasi Menurut Jenis dan Desa/
Kelurahan di Kecamatan Abiansemal, 2020**
*Number of Communication Facilities by Type at Abiansemal
Subdistricts, 2020*

Desa/Kelurahan <i>Villages</i>	Sarana Komunikasi <i>Communication Facilities</i>			
	Kantor Pos <i>Post Office</i>	Pos Pembantu <i>Auxiliary Post</i>	Kantor Telepon <i>Telephone Office</i>	Televisi <i>Television</i>
(1)	(2)	(3)	(4)	(5)
Darmasaba	-	-	-	3 698
Sibang Gede	-	-	-	2 080
Jagapati	-	-	-	905
Angantaka	-	-	-	1 095
Sedang	-	-	-	1 092
Sibang Kaja	-	-	-	2 954
Mekar Bhuana	-	-	-	1 446
Mambal	-	-	-	2 307
Abiansemal	-	1	-	1 235
Dauh Yeh Cani	-	-	-	1 679
Ayunan	-	-	-	964
Blahkiuh	-	-	-	1 467
Punggul	-	-	-	1 041
Bongkasa	-	-	-	1 547
Taman	-	-	-	1 826
Selat	-	-	-	1 050
Sangeh	-	-	-	1 298
Bongkasa Pertiwi	-	-	-	550
Abiansemal	-	1	-	28 234

Sumber : Perbekel/Lurah
Source : *Village Head*

Lanjutan Tabel/Continued Table 8.4

Desa/Kelurahan Villages	Sarana Komunikasi Communication Facilities	
	Radio Radio	Telepon Phone
(1)	(6)	(7)
Darmasaba	901	316
Sibang Gede	289	55
Jagapati	291	208
Angantaka	964	40
Sedang	965	272
Sibang Kaja	1 459	70
Mekar Bhuana	524	355
Mambal	1 541	300
Abiansemal	982	369
Dauh Yeh Cani	1 191	216
Ayunan	537	35
Blahkiuh	1 462	187
Punggul	731	-
Bongkasa	679	22
Taman	1 046	-
Selat	1 015	-
Sangeh	1 653	35
Bongkasa Pertiwi	417	-
Abiansemal	16 647	2 480

Sumber : Perbekel/Lurah

Source : Village Head

Tabel 8.5
Table

Jumlah Menara dan Operator Layanan Komunikasi Telepon Seluler Serta Kondisi Sinyal Telepon Seluler Menurut Desa/Kelurahan di Kecamatan Abiansemal, 2020
Number of Towers and Cellular Telephone Communication Service Operators and Cellular Phone Signal Conditions by Village in Abiansemal Subdistrict, 2020

Desa/Kelurahan Villages	Jumlah Menara Telepon Seluler (BTS)	Jumlah Operator Layanan Komunikasi Telepon Seluler yang Menjangkau di Desa/Kelurahan	Kondisi Sinyal Telepon Seluler di Sebagian Besar Wilayah Desa/Kelurahan
(1)	(2)	(3)	(4)
Darmasaba	4	5	Sangat Kuat
Sibang Gede	0	5	Sangat Kuat
Jagapati	1	5	Sangat Kuat
Angantaka	1	5	Sangat Kuat
Sedang	1	5	Sangat Kuat
Sibang Kaja	6	5	Sangat Kuat
Mekar Bhuana	1	5	Kuat
Mambal	1	5	Kuat
Abiansemal	1	4	Kuat
Dauh Yeh Cani	1	5	Kuat
Ayunan	1	5	Kuat
Blahkiuh	3	5	Kuat
Punggul	1	5	Kuat
Bongkasa	2	5	Kuat
Taman	1	1	Kuat
Selat	0	5	Kuat
Sangeh	2	5	Kuat
Bongkasa Pertiwi	0	5	Kuat
Abiansemal	27	85	-

Sumber : BPS, Pendataan Potensi Desa (Podes) 2020

Source: BPS, Villages Potential Data Collection 2020

Tabel 8.6
Table**Sarana Transportasi Antar Desa/Kelurahan Menurut Desa/
Kelurahan di Kecamatan Abiansemal, 2020**
**Inter-Village Transportation Facilities by Village in
Abiansemal Subdistrict, 2020**

Desa/Kelurahan Villages	Jenis Transportasi	Keberadaan Angkutan Umum
(1)	(2)	(3)
Darmasaba	Darat	Ada-Trayek tetap
Sibang Gede	Darat	Ada-Trayek tetap
Jagapati	Darat	Ada-tanpa trayek
Angantaka	Darat	Ada-tanpa trayek
Sedang	Darat	Ada-tanpa trayek
Sibang Kaja	Darat	Ada-Trayek tetap
Mekar Bhuana	Darat	Ada-tanpa trayek
Mambal	Darat	Ada-Trayek tetap
Abiansemal	Darat	Ada-Trayek tetap
Dauh Yeh Cani	Darat	Ada-Trayek tetap
Ayunan	Darat	Ada-tanpa trayek
Blahkiuh	Darat	Ada-Trayek tetap
Punggul	Darat	Ada-tanpa trayek
Bongkasa	Darat	Ada-tanpa trayek
Taman	Darat	Ada-tanpa trayek
Selat	Darat	Ada-tanpa trayek
Sangeh	Darat	Ada-Trayek tetap
Bongkasa Pertiwi	Darat	Ada-tanpa trayek

Sumber : BPS, Pendataan Potensi Desa (Podes) 2020

Source: BPS, Villages Potential Data Collection 2020

Tabel 8.7
Table

**Kondisi Jalan Darat Antar Desa/Kelurahan Menurut Desa/
Kelurahan di Kecamatan Abiansemal, 2020**
*Land Road Conditions between Villages by Village in
Abiansemal Subdistrict, 2020*

Desa/Kelurahan Villages	Jenis Permukaan Jalan Road Condition	Dapat Dilalui Kendaraan Bermotor Roda 4 atau Lebih Can Be Crossed By 4 Wheeled Vehicle
(1)	(2)	(3)
Darmasaba	Aspal/Beton	Sepanjang tahun
Sibang Gede	Aspal/Beton	Sepanjang tahun
Jagapati	Aspal/Beton	Sepanjang tahun
Angantaka	Aspal/Beton	Sepanjang tahun
Sedang	Aspal/Beton	Sepanjang tahun
Sibang Kaja	Aspal/Beton	Sepanjang tahun
Mekar Bhuana	Aspal/Beton	Sepanjang tahun
Mambal	Aspal/Beton	Sepanjang tahun
Abiansemal	Aspal/Beton	Sepanjang tahun
Dauh Yeh Cani	Aspal/Beton	Sepanjang tahun
Ayunan	Aspal/Beton	Sepanjang tahun
Blahkiuh	Aspal/Beton	Sepanjang tahun
Punggul	Aspal/Beton	Sepanjang tahun
Bongkasa	Aspal/Beton	Sepanjang tahun
Taman	Aspal/Beton	Sepanjang tahun
Selat	Aspal/Beton	Sepanjang tahun
Sangeh	Aspal/Beton	Sepanjang tahun
Bongkasa Pertiwi	Aspal/Beton	Sepanjang tahun

Sumber : BPS, Pendataan Potensi Desa (Podes) 2020
Source: BPS, Villages Potential Data Collection 2020

Tabel 8.8
Table

Keberadaan Kantor Pos/Pos Pembantu/Rumah Pos dan Perusahaan/Agen Jasa Ekspedisi Swasta Menurut Desa/Kelurahan di Kecamatan Kuta, 2020
The Existence of Post Offices / Auxiliary Posts / Post Houses And Companies / Private Courier Service Agents According to Villages in Kuta Subdistrict, 2020
from Ngurah Rai Airport by Month, 2020

Desa/Kelurahan Villages	Kantor Pos/ Pos Pembantu/ Rumah Pos Post Offices / Auxiliary Posts / Post Houses	Perusahaan/ Agen Jasa Ekspedisi Swasta Companies / Private Courier Service Agents
(1)	(2)	(3)
Darmasaba	Tidak ada	Tidak ada
Sibang Gede	Beroperasi	Tidak ada
Jagapati	Tidak ada	Tidak ada
Angantaka	Beroperasi	Tidak ada
Sedang	Tidak ada	Tidak ada
Sibang Kaja	Tidak ada	Tidak ada
Mekar Bhuana	Tidak ada	Tidak ada
Mambal	Tidak ada	Beroperasi
Abiansemal	Beroperasi	Beroperasi
Dauh Yeh Cani	Tidak ada	Tidak ada
Ayunan	Tidak ada	Tidak ada
Blahkiuh	Tidak ada	Beroperasi
Punggul	Tidak ada	Tidak ada
Bongkasa	Tidak ada	Tidak ada
Taman	Tidak ada	Tidak ada
Selat	Tidak ada	Tidak ada
Sangeh	Tidak ada	Tidak ada
Bongkasa Pertiwi	Tidak ada	Tidak ada

Sumber : BPS, Pendataan Potensi Desa (Podes) 2020
 Source: BPS, Villages Potential Data Collection 2020

09

PERBANKAN, KOPERASI, DAN HARGA-HARGA BANKING, COOPERATIVE, AND PRICES

**Terdapat 116 unit koperasi simpan pinjam
di Kecamatan Abiansemal.
Jumlah terbanyak terdapat di Desa Mambal
sebanyak 16 unit**

***There are 116 units of savings and loan cooperatives
in Abiansemal Subdistricts. The highest number is
in Mambal Village 16 units***



PENJELASAN TEKNIS

1. Sistem pencatatan Statistik Sistem pencatatan Statistik Ekspor dan Impor adalah "General Trade" dengan wilayah pencatatan meliputi seluruh wilayah kepabeanan Indonesia.
2. Pengesahan dokumen kepabeanan ekspor dan impor dilakukan oleh Bea dan Cukai berdasarkan Persetujuan Muat/Bongkar Barang.
3. Data ekspor berasal dari dokumen kepabeanan BC 3.0 atau yang disebut dokumen Pemberitahuan Ekspor Barang (PEB) yang diisi oleh eksportir.
4. Data impor berasal dari dokumen kepabeanan BC 2.0 atau yang disebut dokumen Pemberitahuan Impor Barang (PIB), Pemberitahuan Impor Barang Khusus (PIBK), Pemberitahuan Pabean *Free Trade Zone* (PPFTZ) dan dokumen kepabeanan BC 2.3 yang mencatat impor barang dari Luar Negeri ke Kawasan Berikat.
5. Barang-barang yang dikirim ke luar negeri untuk diolah dicatat sebagai ekspor, sedangkan hasil olahan yang dikembalikan ke Indonesia dicatat sebagai impor.
6. Barang-barang luar negeri yang diolah di dalam negeri dicatat sebagai barang impor meskipun barang olahan tersebut akan kembali ke luar negeri.
7. Barang-barang yang tidak dicakup dalam pencatatan:

TECHNICAL NOTES

1. *The recording of export and import statistics is based on General Trade System covering all Indonesian customs areas.*
2. *The legalization of customs export and import documents is conducted by the Customs and Excise Office.*
3. *The export data are compiled based on customs export documents BC 3.0 or known as Export Declarations (PEB), filled by exporters.*
4. *The import data are compiled based on customs import documents BC 2.0 or known as Import Declarations Form (PIB), Import Declarations Form for Special Commodity (PIBK), Customs Declaration Form for Free Trade Zone (PPFTZ), and customs import documents BC 2.3 which records import goods from foreign country to Bounded Zones Area.*
5. *Goods send abroad for processing purposes are recorded as export while its product sent to Indonesia are recorded as import.*
6. *Foreign goods processed in Indonesia are still recorded as imports although the products will be sent to abroad.*
7. *Items not included in the recording:*
 - a. *Passenger's clothing and jewelry.*
 - b. *Passengers' belongings from/to overseas for their own use, except refrigerators, televisiion sets, etc.*

- a. Pakaian dan barang-perhiasan penumpang
 - b. Barang-barang bawaan penumpang dari/ke luar negeri untuk dipakai sendiri, kecuali lemari es, pesawat televisi, dan sebagainya.
 - c. Barang-barang untuk keperluan perwakilan kedutaan suatu negara.
 - d. Barang-barang ekspedisi dan ekshibisi atau pameran.
 - e. Barang-barang untuk militer yang diimpor langsung oleh angkatan bersenjata.
 - f. Pembungkus/peti kemas untuk diisi kembali.
 - g. Uang dan surat-surat berharga.
 - h. Barang-barang contoh.
8. Sistem pengolahan dokumen impor/ekspor Indonesia adalah sistem "Carry Over" yaitu dokumen ditunggu selama satu bulan, setelah bulan berjalan, sedangkan dokumen-dokumen yang terlambat akan diolah pada bulan berikutnya. Dengan demikian dokumen bulan-bulan sebelumnya yang terlambat diterima dan masuk pada bulan berjalan, diperlakukan sebagai dokumen bulan pengolahan.
 9. Pelabuhan Muat adalah pelabuhan darimana barang diangkut ke luar negeri atau diekspor.
 - c. *Goods imported/exported for the use of foreign representative countries/embassies.*
 - d. *Goods for expeditions, and shows or exhibitions.*
 - e. *Military goods directly imported by the Armed Forces.*
 - f. *Packings/containers to be refilled.*
 - g. *Bank notes and securities.*
 - h. *Sample goods.*
 8. *The system used in processing Indonesian export and import documents is "Carry Over" system. Documents are processed one month after the current month, while those received later will be processed for the succeeding month. This means previous documents received in the current month will be treated as processed documents* Port of loading is port where the goods are transported out of the country or exported.
 9. *Port of Loading is the port from which goods are transported abroad or exported.*

ULASAN

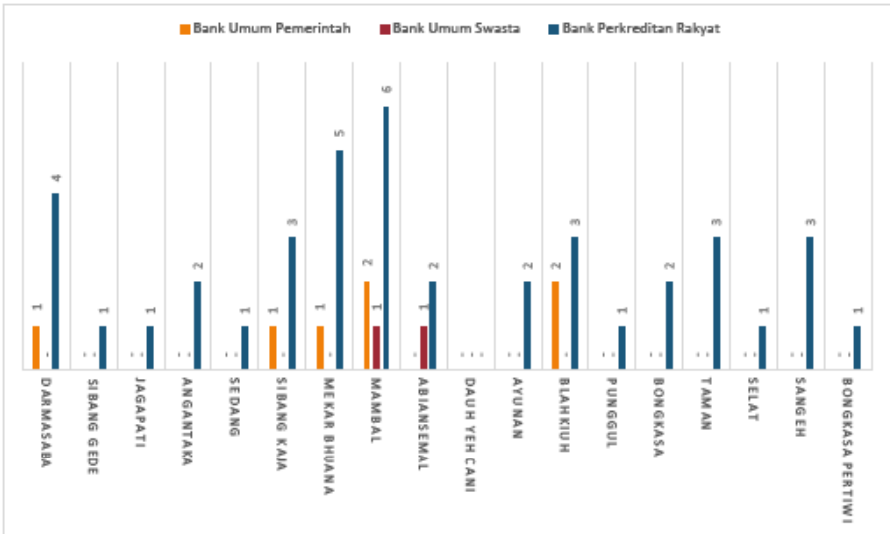
BAB 09 menunjukkan data tentang Perbankan, Koperasi dan Harga-Harga. Tabel yang ditampilkan berupa banyaknya sarana lembaga keuangan seperti bank dan koperasi di Kecamatan Abiansemal. Adapun beberapa jenis bank antara lain bank pemerintah, bank daerah, bank swasta, Lembaga Perkreditan Desa (LPD) dan Bank Perkreditan Desa. Pada Gambar 9.1 atau Tabel 9.2 terdapat 7 bank umum pemerintah, 2 bank umum swasta dan 41 bank perkreditan rakyat. Pada Gambar 9.2 atau Tabel 9.3 terdapat beberapa koperasi aktif antara lain; 3 KUD, 3 kopinkra, 116 koperasi simpan pinjam dan 7 koperasi lainnya. Menurut jenis bank, terdapat 7 bank pemerintah, 2 bank daerah, 9 bank swasta dan 34 LPD.

DESCRIPTION

CHAPTER 09 shows data on Banking, Cooperatives and Prices. The table shown is the number of financial institution facilities such as banks and cooperatives in Abiansemal subdistrict. There are several types of banks, including state banks, regional banks, private banks, Rural Credit Institutions (LPD) and Rural Credit Banks. In Figure 9.1 or Table 9.2 there are 7 commercial banks, 2 private banks, and 41 rural credit banks. In Figure 9.2 or Table 9.3 there are several active cooperatives, including; 3 KUD, 3 small industry cooperatives and people's crafts, 116 savings and loan cooperatives and 7 other cooperatives. By type of bank, there are 7 state banks, 2 regional banks, 9 private banks and 34 rural credit institutions.

Gambar 9.1
Figures

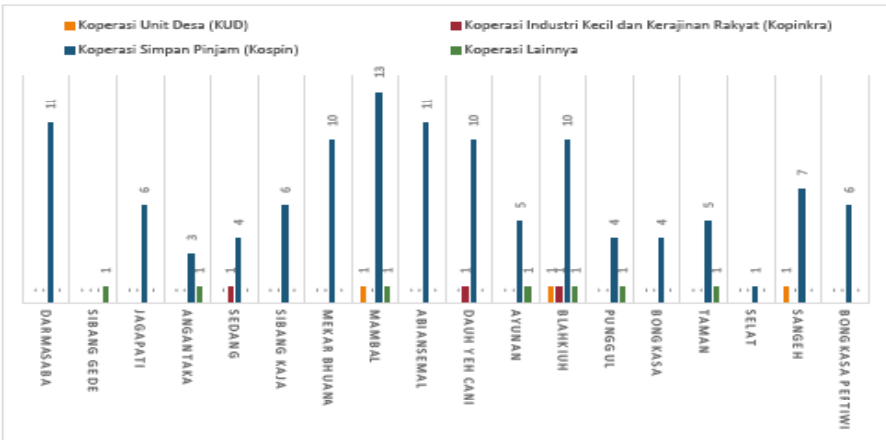
Banyaknya Sarana Lembaga Keuangan Yang Beroperasi Menurut Desa/Kelurahan dan Jenisnya di Kecamatan Abiansemal, 2020
Number of Financial Institution Facilities That Operate by Village and Types in Abiansemal Subdistrict, 2020



Sumber : BPS, Pendataan Potensi Desa (Podes) 2020
Source: BPS, Villages Potential Data Collection 2020

Gambar 9.2
Figures

Banyaknya Koperasi yang Masih Aktif Menurut Desa/Kelurahan dan Jenis Koperasi di Kecamatan Abiansemal, 2020
Number of Cooperatives that are Still Active by Village and Types of Cooperatives in Abiansemal Subdistrict, 2020



Sumber : BPS, Pendataan Potensi Desa (Podes) 2020
Source: BPS, Villages Potential Data Collection 2020

Tabel 9.1 Jumlah Bank Menurut Jenis dan Desa/Kelurahan di Kecamatan Abiansemal, 2020
Table 9.1 Number of Bank by Kind and Villages at Abiansemal Subdistricts, 2020

Desa/Kelurahan Villages	Jenis Bank Type of Banks			
	Pemerintah Government	Daerah Regional	Swasta Private	LPD Rural Credit Institutions
(1)	(2)	(3)	(4)	(5)
Darmasaba	1	-	3	2
Sibang Gede	-	-	-	1
Jagapati	-	-	-	1
Angantaka	-	-	-	2
Sedang	-	-	-	1
Sibang Kaja	1	1	1	2
Mekar Bhuana	1	-	-	5
Mambal	2	-	2	4
Abiansemal	-	-	-	2
Dauh Yeh Cani	-	-	-	-
Ayunan	-	-	-	2
Blahkiuh	2	1	2	2
Punggul	-	-	-	1
Bongkasa	-	-	-	2
Taman	-	-	-	3
Selat	-	-	-	1
Sangeh	-	-	1	2
Bongkasa Pertiwi	-	-	-	1
Abiansemal	7	2	9	34

Sumber : Perbekel/Lurah
 Source : Village Head

Tabel 9.2
Table

Banyaknya Sarana Lembaga Keuangan Yang Beroperasi Menurut Desa/Kelurahan dan Jenisnya di Kecamatan Abiansemal, 2020
Number of Financial Institution Facilities That Operate by Village and Types in Abiansemal Subdistrict, 2020

Desa/Kelurahan Villages	Bank Umum Pemerintah	Bank Umum Swasta	Bank Perkreditan Rakyat
(1)	(2)	(3)	(4)
Darmasaba	1	-	4
Sibang Gede	-	-	1
Jagapati	-	-	1
Angantaka	-	-	2
Sedang	-	-	1
Sibang Kaja	1	-	3
Mekar Bhuana	1	-	5
Mambal	2	1	6
Abiansemal	-	1	2
Dauh Yeh Cani	-	-	-
Ayunan	-	-	2
Blahkiuh	2	-	3
Punggul	-	-	1
Bongkasa	-	-	2
Taman	-	-	3
Selat	-	-	1
Sangeh	-	-	3
Bongkasa Pertiwi	-	-	1
Abiansemal	7	2	41

Sumber : BPS, Pendataan Potensi Desa (Podes) 2020

Source: BPS, Villages Potential Data Collection 2020

Tabel
Table 9.3**Banyaknya Koperasi yang Masih Aktif Menurut Desa/
Kelurahan dan Jenis Koperasi di Kecamatan Abiansemal,
2020**
*Number of Cooperatives that are Still Active by Village and
Types of Cooperatives in Abiansemal Subdistrict, 2020*

Desa/Kelurahan Villages	Koperasi Unit Desa (KUD)	Koperasi Industri Kecil dan Kerajinan Rakyat (Kopinkra)	Koperasi Simpan Pinjam (Kospin)	Koperasi Lainnya
(1)	(2)	(3)	(4)	(5)
Darmasaba	-	-	11	-
Sibang Gede	-	-	-	1
Jagapati	-	-	6	-
Angantaka	-	-	3	1
Sedang	-	1	4	-
Sibang Kaja	-	-	6	-
Mekar Bhuana	-	-	10	-
Mambal	1	-	13	1
Abiansemal	-	-	11	-
Dauh Yeh Cani	-	1	10	-
Ayunan	-	-	5	1
Blahkiuh	1	1	10	1
Punggul	-	-	4	1
Bongkasa	-	-	4	-
Taman	-	-	5	1
Selat	-	-	1	-
Sangeh	1	-	7	-
Bongkasa Pertiwi	-	-	6	-
Abiansemal	3	3	116	7

Sumber : BPS, Pendataan Potensi Desa (Podes) 2020
Source: BPS, Villages Potential Data Collection 2020



Sensus
Penduduk
2020

#MencatatIndonesia

DATA

MENCERDASKAN BANGSA

— *Enlighten The Nation* —



**BADAN PUSAT STATISTIK
KABUPATEN BADUNG
BPS-STATISTICS OF BADUNG PROVINCE**

Jl. Jln. Raya Darmasaba - Lukluk No. 28, Darmasaba,
Abiansema, Badung 80352
Telp. 8441616, Fax: 8441717
Homepage: <http://badungkab.bps.go.id>,
Email: bps5103@bps.go.id

ISSN 0208-7626



9 770208 762703